

planaufstellende
Kommune:

Gemeinde Borsdorf
Rathausstraße 1

04451 Borsdorf



Projekt:

Bebauungsplan „Einzelhandel nördlich Otto-von-Guericke-Straße“

als Bebauungsplan der Innenentwicklung gemäß
§ 13a BauGB

Begründung zum Entwurf

Erstellt:

September 2024

Auftragnehmer:

büro.knoblich GmbH
LANDSCHAFTSARCHITEKTEN
Zschepplin · Erkner · Zschortau

Zur Mulde 25
04838 Zschepplin

Bearbeiter:

M. Sc. N. Schürmann

Projekt-Nr.

20-152

geprüft:

Dipl.-Ing. B. Knoblich



Inhaltsverzeichnis		Seite
1	Aufgabenstellung und städtebauliches Erfordernis.....	4
2	Städtebauliches Konzept	5
3	Verfahren	5
	3.1 Plangrundlage	5
	3.2 Anwendbarkeit des § 13a BauGB	5
	3.3 Planungsverfahren	6
4	Lage, Abgrenzung.....	7
5	Bestandsaufnahme	8
	5.1 Beschreibung des Plangebietes	8
	5.2 geschützte Gebiete nach Naturschutzrecht und Wasserrecht.....	8
	5.3 Flächen und Objekte des Denkmalschutzes	9
	5.4 Altlasten.....	9
6	übergeordnete Planungen.....	9
	6.1 Landesplanung.....	9
	6.2 Regionalplanung.....	10
	6.3 Flächennutzungsplan.....	11
	6.4 gesamtstädtisches Integriertes Stadtentwicklungskonzept (INSEK).....	11
	6.5 Bebauungsplanung.....	12
	6.6 Einzelhandelskonzept.....	12
	6.7 Auswirkungsanalyse	15
7	geplante bauliche Nutzung.....	16
	7.1 Art der baulichen Nutzung	16
	7.2 Maß der baulichen Nutzung.....	18
	7.3 Bauweise, überbaubare Grundstücksfläche.....	19
	7.4 Verkehrsflächen.....	19
	7.5 Flächen für Versorgungsanlagen	20
	7.6 bauordnungsrechtliche Festsetzungen	20
8	Erschließung	20
	8.1 Verkehrserschließung.....	20
	8.2 Trinkwasserversorgung	21
	8.3 Löschwasserversorgung.....	21
	8.4 Schmutzwasserentsorgung.....	22
	8.5 Niederschlagswasser.....	22
	8.6 Stromversorgung	22
	8.7 Gasversorgung.....	22
	8.8 Telekommunikation	23
	8.9 Abfallentsorgung.....	23
9	Immissionsschutz.....	23
10	Naturschutz und Landschaftspflege	24
11	artenschutzrechtliche Einschätzung	26
	11.3 Beschreibung des Plangebietes	28
	11.4 Ermittlung prüfrelevanter Artengruppen	28
	11.5 Bestandsaufnahme relevanter Arten.....	30
	11.6 Betroffenheit artenschutzrechtlicher Verbotstatbestände	30
	11.7 Artenschutzrechtliche Vermeidungsmaßnahmen.....	31
	11.8 Schlussbetrachtung	32
12	Flächenbilanz	33

13	Hinweise	33
	Quellenverzeichnis.....	34

Tabellenverzeichnis

Tab. 1:	Verfahrensschritte für die Aufstellung des Bebauungsplanes	6
Tab. 2:	artenschutzrelevante Wirkfaktoren.....	27
Tab. 3:	potenzielle Artgruppen im Plangebiet	28
Tab. 4:	Flächenbilanz nach Festsetzungen im Gesamtgebiet.....	33

Abbildungsverzeichnis

Abb. 1:	Auszug aus dem rechtskräftigen Bebauungsplan Gewerbegebiet Borsdorfer Straße – 2. Änderung, Planfassung: 01.09.2005	4
Abb. 2:	Lage des Plangebiets (rot umrandet) (Auszug aus RAPIS – Raumplanungsinformationssystem Sachsen, 06/2023)	7
Abb. 3:	Auszug aus dem wirksamen Flächennutzungsplan der Gemeinde Borsdorf (Auszug aus RAPIS – Raumplanungsinformationssystem Sachsen, 08/2023)	11
Abb. 4:	Einzelhandels- und Zentrenstruktur in den Kommunen Brandis und Borsdorf (aus EHK 2023, S. 49).....	13
Abb. 5:	Sortimentsliste von Brandis und Borsdorf (aus EHK 2023, S. 44).....	14

Anlagen

Anlage 1:	Baugrunduntersuchung, IHU Gesellschaft für Ingenieur-, Hydro- und Umweltgeologie mbH, 18.05.2005
Anlage 2:	Auswirkungsanalyse zur geplanten Erweiterung eines Rewe-Marktes in Borsdorf, Otto-von-Guericke-Straße, Gesellschaft für Markt- und Absatzforschung mbH, 06.05.2021
Anlage 3:	Verkehrsuntersuchung "B-Plan „Einzelhandel nördlich Otto-von-Guericke-Straße“ in Borsdorf, EIBS GmbH, 29.06.2023

1 Aufgabenstellung und städtebauliches Erfordernis

Der Gemeinderat der Gemeinde Borsdorf hat mit Aufstellungsbeschluss vom 26.05.2021 das Bebauungsplanverfahren mit der Aufstellung des Bebauungsplans „Einzelhandel nördlich Otto-von-Guericke-Straße“ eingeleitet.

Das Plangebiet befindet sich im Norden der Gemeinde Borsdorf östlich der *Panitzscher Straße* und nördlich der *Otto-von-Guericke-Straße*. Auf der Fläche wurde bereits durch den Bebauungsplan „Gewerbegebiet Borsdorfer Straße“ vom 01.03.1993 sowie in der 2. Änderung (im Folgenden als „rechtskräftiger Bebauungsplan“ bezeichnet) Baurecht geschaffen. Der rechtskräftige Bebauungsplan setzt für die Fläche des Lebensmittelmarktes ein sonstiges Sondergebiet SO_{Handel} mit einer zulässigen maximalen Verkaufsfläche von 1.050 m², bei einer zulässigen Gesamtverkaufsfläche (einschließlich Discounter im Süden) von 1.800 m² fest. Die Stellplätze befinden sich ebenfalls innerhalb des SO_{Handel} .

Auf Grundlage des bestehenden Bebauungsplans -Teiländerung für den Bebauungsplan Gewerbegebiet „Borsdorfer Straße“ 2. Änderung vom 30.05.2005, genehmigt am 24.06.2005, wurden hier ein REWE-Lebensmittelmarkt errichtet. Die Stellplätze befinden sich ebenfalls innerhalb des Plangebiets.

Da durch die Kollisionsregel das jüngere Gesetz dem älteren vorgeht, sind mit Erlangung der Rechtskraft des vorliegenden Bebauungsplanes „Einzelhandel nördlich Otto-von-Guericke-Straße“ die Festsetzungen des Bebauungsplanes „Gewerbegebiet Borsdorfer Straße“ nicht mehr anzuwenden.

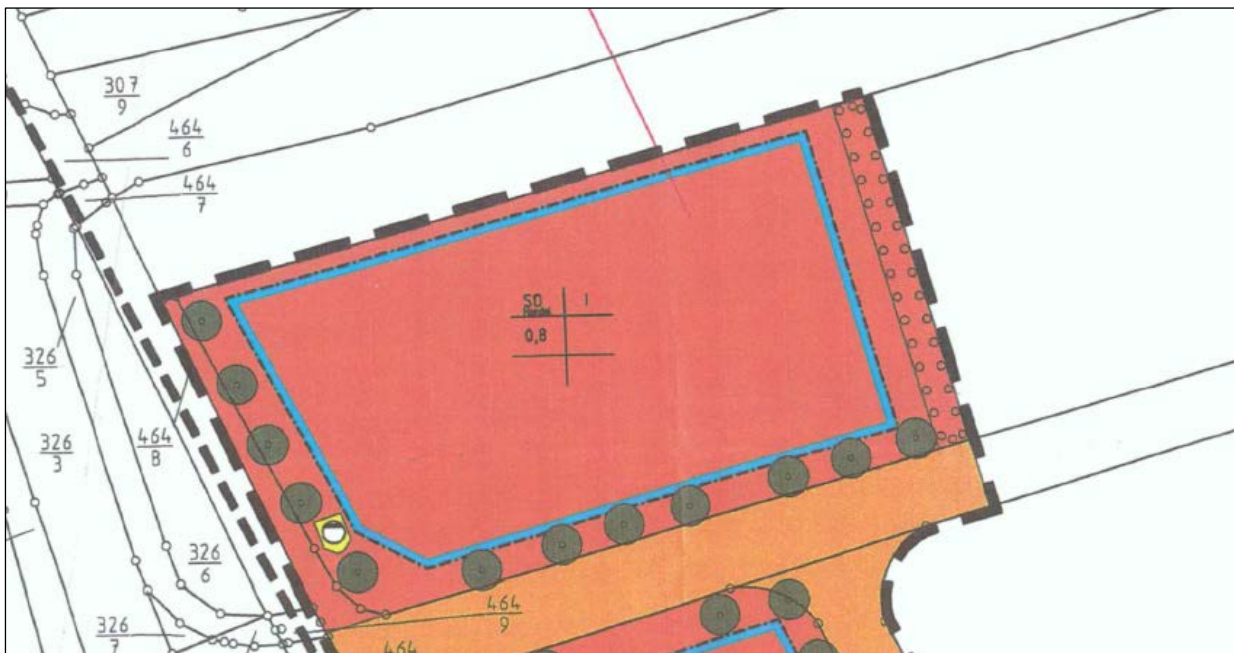


Abb. 1: Auszug aus dem rechtskräftigen Bebauungsplan Gewerbegebiet Borsdorfer Straße – 2. Änderung, Planfassung: 01.09.2005

Die Firma REWE plant derzeit die Erweiterung des Standortes. Hierzu ist eine Vergrößerung des Gebäudes mit einer Erweiterung der Verkaufsfläche auf bis zu 1.980 m² vorgesehen. Da die Gesamtverkaufsfläche im rechtskräftigen Bebauungsplan für den Lebensmittelmarkt (hier REWE) auf 1.050 m² begrenzt ist und somit eine Erweiterung der Verkaufsfläche unzulässig ist, hat sich die Gemeinde Borsdorf zur Änderung des Bebauungsplans entschlossen. Generell sind die Flächenreserven für Neuentwicklungen in Borsdorf stark begrenzt, sodass mit einer Vergrößerung des Gebäudes die Bestandsflächen effizienter genutzt werden, ohne Freiflächen an anderer Stelle im Gemeindegebiet in Anspruch zu nehmen. Die Festsetzungen zum Maß der

baulichen Nutzung werden aus dem rechtskräftigen Bebauungsplan übernommen und an die aktuellen Erfordernisse angepasst.

Zusammengefasst sollen mit der vorliegenden Planung die folgenden Planungsziele erreicht werden:

- Erweiterung des vorhandenen Einzelhandelsstandortes (REWE) auf eine maximale Verkaufsfläche von ca. 1.980 Quadratmeter
- Errichtung der erforderlichen Stellplätze und Anpassung der vorhandenen Erschließungsanlagen
- Grünordnerische Gestaltung der Freiflächen
- Planerische Sicherung der erforderlichen Leistungsfähigkeit der Verkehrserschließung (u.a. Knoten Panitzscher Straße/B6)

2 Städtebauliches Konzept

Der Standort erfährt durch die vorgesehene Planung eine gestalterische Verbesserung. Die geplanten Gebäude werden neben einer zeitgemäßen äußeren Gestaltung und eine höheren architektonisch-städtebauliche Qualität, auch für die Kunden ein attraktiveres Einkaufserlebnis für das Nahversorgungszentrum auslösen. Insbesondere wird zudem Wert auf eine ansprechendere Außenraumgestaltung mit einer besseren Aufteilung der Fahrgassen und Stellplätze und mehr Raum für Fußgänger und Radfahrer gelegt.

Stellplatz- und Freiflächenkonzept orientiert sich an dem Bestand und soll entsprechend der neuen Voraussetzungen angepasst werden. Hierbei soll ein besonderes Augenmerk auf den Fahrradverkehr und das Fahrradparken im Plangebiet gelegt werden. Die Erschließung des Plangebietes ist über die an das Plangebiet angrenzende öffentliche Straßen Otto-von-Guericke-Straße im Süden gesichert. Im Plangebiet ist eine Erweiterung des Baukörpers in Form eines Anbaus an der bestehenden westlichen Gebäudeseite vorgesehen, ein Abriss des Gebäudes soll nicht erfolgen.

3 Verfahren

3.1 Plangrundlage

Der Bebauungsplan ist im Maßstab 1:500 dargestellt. Als zeichnerische Unterlage dient der digitale Katasterauszug der Gemeinde Borsdorf, zur Verfügung gestellt durch den Staatsbetrieb Geobasisinformation und Vermessung Sachsen (GeoSN), dl-de/by-2-0 (Stand: August 2023).

3.2 Anwendbarkeit des § 13a BauGB

Der vorliegende Bebauungsplan wird gemäß § 13a BauGB als Bebauungsplan der Innenentwicklung aufgestellt.

Hintergrund der Anwendung des § 13a BauGB ist der gesetzgeberische Wille, Planungsvorhaben der Innenentwicklung zu erleichtern, um die Neuinanspruchnahme von Flächen zu vermindern und Planungsvorhaben insbesondere zur Schaffung von Arbeitsplätzen, Wohnungen und Infrastruktureinrichtungen zu vereinfachen und zu beschleunigen.

Gemäß § 13a Abs. 1 BauGB können Bebauungspläne für die Wiedernutzbarmachung von Flächen, die Nachverdichtung oder andere Maßnahmen der Innenentwicklung aufgestellt werden. Der Begriff der Innenentwicklung erfasst dabei, anknüpfend an § 1 Abs. 6 Nr. 4 BauGB und die Bodenschutzklausel des § 1a Abs. 2 S. 1 BauGB, Bebauungspläne, die „im Bereich der

vorhandenen Siedlungsstruktur“ (Rixner/Biedermann/Steger, 2014, § 13a Rn. 9) aufgestellt werden.

Das Plangebiet befindet im nördlichen Teil der Ortslage Borsdorf innerhalb der vorhandenen Siedlungsstruktur und eines bestehenden Gewerbegebiets. Durch die Planung ist eine Nachverdichtung der vorhandenen Siedlungsstruktur möglich, welche die Neuversiegelung minimiert und die Neuinanspruchnahme von Flächen reduziert.

Außerdem wird nicht die Zulässigkeit von Vorhaben begründet, die einer Pflicht zur Durchführung einer Umweltverträglichkeitsprüfung nach dem Gesetz über die Umweltverträglichkeitsprüfung oder nach Landesrecht unterliegen. Es bestehen auch keine Anhaltspunkte für eine Beeinträchtigung der in § 1 Abs. 6 Nr. 7 Buchstabe b BauGB genannten Schutzgüter.

Die Gesamtfläche des Plangebiets beträgt 7.142 m². Somit liegt die zulässige Größe der Grundfläche gemäß § 13 a Abs. 1 Nr. 1 BauGB unter 20.000 m².

Da der Bebauungsplan die Zulässigkeitsvoraussetzungen für die Anwendung des § 13a BauGB wie dargelegt erfüllt, wird dieser im beschleunigten Verfahren gemäß § 13a Abs. 1 Satz. 1 i. V. m. § 13 BauGB aufgestellt. Damit kann im vereinfachten Verfahren nach § 13 BauGB von der Umweltprüfung nach § 2 Abs. 4 BauGB, von dem Umweltbericht nach § 2 BauGB, von der Angabe nach § 3 Abs. 2 Satz 2 BauGB, welche Arten umweltbezogener Informationen verfügbar sind, sowie von der zusammenfassenden Erklärung nach § 10a BauGB abgesehen werden. § 4c BauGB ist nicht anzuwenden.

Die Vorschriften über die Öffentlichkeits- und Behördenbeteiligung nach § 13 Abs. 2 Satz 1 Nr. 2 und 3 BauGB sind bei der Aufstellung des Bebauungsplans im beschleunigten Verfahren entsprechend anzuwenden. Von der frühzeitigen Unterrichtung und Erörterung nach § 3 Abs. 1 und § 4 Abs. 1 BauGB wird abgesehen.

3.3 Planungsverfahren

Tab. 1: Verfahrensschritte für die Aufstellung des Bebauungsplanes

Verfahrensschritte (in zeitlicher Reihenfolge)	Gesetzliche Grundlage	Datum
1. Aufstellungsbeschluss durch den Gemeinderat	§ 2 Abs. 1 und Abs. 4 BauGB	26.05.2021
2. ortsübliche Bekanntmachung des Aufstellungsbeschlusses	§ 2 Abs. 1 BauGB	
3. Einholen der Stellungnahmen der Nachbargemeinden, Behörden und sonstiger Träger öffentlicher Belange, deren Aufgabenbereich durch die Planung berührt werden kann, zum Planentwurf und der Begründung	§ 4 Abs. 2 BauGB i.V.m. § 2 Abs. 2 BauGB	
4. Beschluss über die Billigung und die Offenlegung des Bebauungsplanentwurfes durch den Gemeinderat; ortsübliche Bekanntmachung des Offenlegungsbeschlusses	§ 3 Abs. 2 BauGB	
5. öffentliche Auslegung des Planentwurfs mit der Begründung	§ 3 Abs. 2 BauGB	

Verfahrensschritte (in zeitlicher Reihenfolge)	Gesetzliche Grundlage	Datum
6. Behandlung der Anregungen und Bedenken der Bürger, der Stellungnahmen der beteiligten Behörden, Träger öffentlicher Belange und der benachbarten Gemeinden im Stadtrat im Rahmen einer umfassenden Abwägung	§ 3 Abs. 2 Satz 4 i.V.m. § 1 Abs. 7 BauGB	
7. Satzungsbeschluss	§ 10 Abs. 1 BauGB	
8. Information der Bürger, der Behörden, der Träger öffentlicher Belange und der benachbarten Gemeinden über nicht berücksichtigte Anregungen und Bedenken	§ 3 Abs. 2 BauGB	
9. ortsübliche Bekanntmachung und somit in Kraft treten des Bebauungsplans	§ 10 Abs. 3 BauGB	

4 Lage, Abgrenzung

Das Plangebiet befindet sich nördlich des Zentrums der Ortslage Borsdorf östlich der Panitzscher Straße. Der Geltungsbereich des Bebauungsplans umfasst die Flurstücke 287/60, 287/49, 287/64 und 464/8 (teilweise) der Gemarkung Panitzsch. Die Gesamtfläche des Plangebiets umfasst 7.142 m². Der Geltungsbereich wird wie folgt begrenzt:

- im Norden: Flurstücke 287/44, 464/8 (teilweise), Gemarkung Panitzsch (Grünfläche und Verkehrsfläche *Bundesstraße 6*)
- im Osten: Flurstück 287/61, Gemarkung Panitzsch (Gewerbefläche Photovoltaik-Anlage)
- im Süden: Flurstücke 287/54 und 464/9, Gemarkung Panitzsch (Verkehrsfläche *Otto-von-Guericke-Straße*)
- im Westen: Flurstücke 326/6, Gemarkung Panitzsch (Grünstreifen,)

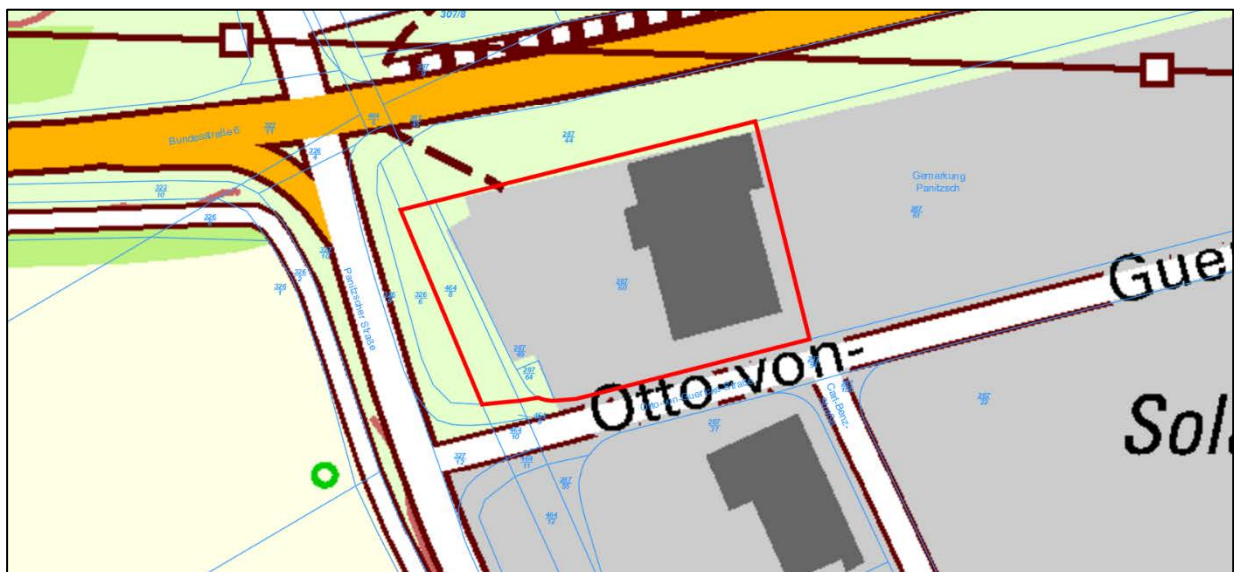


Abb. 2: Lage des Plangebiets (rot umrandet) (Auszug aus RAPIS – Raumplanungsinformationssystem Sachsen, 06/2023)

5 Bestandsaufnahme

5.1 Beschreibung des Plangebietes

Innerhalb des Plangebiets befindet sich bereits ein Lebensmittel-Vollsortimenter, in welchem derzeit ein REWE-Supermarkt ansässig ist. Die westlichen Außenbereiche werden als Parkplatz genutzt.

Die Flächen sind mit Betonsteinpflaster größtenteils versiegelt. Es befinden sich drei Grüninseln mit Heckenpflanzungen auf den Parkflächen. Rundherum an der nördlichen, westlichen, südlichen und östlichen Geltungsbereichsgrenze befinden sich Grünstreifen, teilweise mit Gehölzen oder Hecken. Die Gebäudeformen der Bestandsgebäude bestimmen sich aus eingeschossigen Gebäuden in offener Bauweise mit einem Flachdach, was einer typischen Architektur eines Supermarktes entspricht.

Das Umfeld des Plangebiets ist durch das angrenzende Gewerbegebiet mit einem weiteren Lebensmitteldiscounter, verschiedenen Gewerbebetrieben und einer Photovoltaik-Freiflächenanlage (PVA) im Süden und Osten geprägt. Im Westen grenzt die *K8360 Panitzscher Straße* sowie ein Teilbereich des (LSG) *Partheaue* an. Die LSG Abgrenzung wurde in der Vergangenheit anhand der damals verlaufenden Panitzscher Straße getroffen. Aufgrund der Straßenverlegung der Panitzscher Straße ist aus Sicht der Gemeinde sowie der unteren Naturschutzbehörde die Grenze des LSG anzupassen, damit diese an der westlichen Grenze der Panitzscher Straße zukünftig korrekt verläuft. Nördlich des Plangebiets liegt die Bundesstraße 6 und südlich die Otto-von-Guericke-Straße. Die bestehenden Gebäude sind gewerbegebietstypisch überwiegend in offener Bauweise errichtet.

5.2 geschützte Gebiete nach Naturschutzrecht und Wasserrecht

Das Plangebiet befindet sich angrenzend an ein Schutzgebiet i.S.d. §§ 22 bis 29 BNatSchG i.V.m. §§ 14 bis 19 SächsNatSchG. Jedoch ist davon auszugehen, dass die Abgrenzung des Landschaftsschutzgebiets *Partheaue* durch den ehemaligen Straßenverlauf abgegrenzt wurde und bis dato nicht an die neuen Gegebenheiten, also westlich der *Panitzscher Straße*, angepasst wurde. Dies wird im Rahmen eines parallellaufenden Verfahrens zur Abrundung Borsdorf korrigiert und soll im Jahr 2024 abgeschlossen sein. Weitere Schutzgebiete und gesetzlich geschützte Biotope gem. § 30 BNatSchG i.V.m. § 21 SächsNatSchG sind vom Vorhaben nicht beeinträchtigt. Es liegen keine Anhaltspunkte für eine Beeinträchtigung der in § 1 Abs. 6 Nr. 7b BauGB genannten Schutzgüter (FFH-Gebiete oder Europäische Vogelschutzgebiete) vor.

Strukturen des Schutzgebietes werden durch die Planung nicht in Anspruch genommen. Da die Nutzungen innerhalb des Geltungsbereichs des Bebauungsplans bereits bestehen und mit der vorliegenden Bebauungsplanänderung lediglich eine Verkaufsflächenvergrößerung des Lebensmittelmarktes einhergeht, sind keine Beeinträchtigungen der Schutz- und Erhaltungsziele des LSG zu erwarten.

Es liegen keine Anhaltspunkte für eine Beeinträchtigung der in § 1 Abs. 6 Nr. 7b BauGB genannten Schutzgüter (FFH-Gebiete oder Europäische Vogelschutzgebiete) vor.

Darüber hinaus liegt der Geltungsbereich außerhalb von Trinkwasserschutz- und Überschwemmungsgebieten.

5.3 Flächen und Objekte des Denkmalschutzes

Innerhalb des Geltungsbereichs des Bebauungsplans befinden sich keine bekannten Flächen und Objekte des Denkmalschutzes.

Es wird jedoch darauf hingewiesen, dass gemäß § 20 SächsDSchG Funde, bei denen anzunehmen ist, dass es sich um Kulturdenkmale handelt, unverzüglich der unteren Denkmalschutzbehörde des Landratsamtes Landkreis Leipzig oder dem Landesamt für Archäologie Sachsen anzuzeigen sind. Der Fund und die Fundstelle sind bis zum Ablauf des vierten Tages nach der Anzeige in unverändertem Zustand zu erhalten und zu sichern, sofern nicht die zuständige Fachbehörde mit einer Verkürzung der Frist einverstanden ist. Die ausführenden Firmen sind schriftlich durch den Bauherrn auf die Meldepflicht von Bodenfunden gemäß § 20 SächsDSchG hinzuweisen.

5.4 Altlasten

Nach derzeitigem Kenntnisstand liegen keine Anhaltspunkte für das Vorkommen von Altlasten innerhalb des Plangebiets vor.

6 übergeordnete Planungen

6.1 Landesplanung

Das Plangebiet befindet sich im Norden der Gemeinde Borsdorf. Im Landesentwicklungsplan Sachsen 2013 (LEP 2013) wird die Gemeinde Borsdorf dem Verdichtungsraum zugeordnet. Sie liegt an einer überregional bedeutsamen Verbindungs- und Entwicklungsachse zwischen dem Oberzentrum Leipzig im Westen und dem Mittelzentrum Wurzen im Osten und ist im LEP nicht als Zentraler Ort eingestuft. Im Zuge der Neuauflistung des Regionalplans Leipzig-West Sachsen aus dem Jahr 2021 (vgl. Kap. 6.2) wurde Borsdorf als Teil des grundzentralen Verflechtungsbereichs Borsdorf/Brandis eingeordnet.

Das Plangebiet ist bereits durch einen Lebensmittelmarkt geprägt. Ziel des vorliegenden Bebauungsplans ist die Erweiterung des dortigen Lebensmittelmarktes, um die Verkaufsfläche des dortigen Lebensmittelmarktes zu vergrößern. Es werden nur in geringem Maße neue Flächen in Anspruch genommen. Somit kommt es zu einer besseren Ausnutzung des Grundstückes. Die Gemeinde Borsdorf kommt so dem Ziel 2.2.1.1 des LEP 2013 nach, wonach die Neuinanspruchnahme von Freiflächen für Siedlungs- und Verkehrszwecke in allen Teilräumen Sachsens vermindert werden soll.

Im Auftrag der Gemeinde Borsdorf wurde eine Auswirkungsanalyse (siehe Anlage 2) zur Prüfung der städtebaulichen und raumordnerischen Auswirkungen aktueller Wettbewerbsentwicklungen durch Lebensmittelmärkte in der Gemeinde Borsdorf im Jahr 2021 erstellt, da neben dem REWE-Markt auch andere ansässige Wettbewerber eine Ansiedlung planen. Das Erfordernis der Untersuchung ergibt sich aus § 11 Abs. 3 BauNVO. Das angefertigte gemeinsame Einzelhandelskonzept mit der Stadt Brandis, (vgl. Kap. 6.6) ist bei der Gemeindeverwaltung Borsdorf einsehbar. Im Rahmen dieser Analyse wurde u.a. eine Bewertung der Kompatibilität der geplanten Entwicklungen der Lebensmittelmärkte in Borsdorf mit den raumordnerischen Zielen vorgenommen. Das Gutachten kommt zu dem Fazit, dass alle geplanten Verkaufsflächenerweiterungen in Borsdorf mit den raumordnerischen Zielen vereinbar sind.

Ziel 2.3.2.2 des LEP 2013 beschränkt die Ansiedlung, Erweiterung oder wesentliche Änderung von großflächigen Einzelhandelsbetrieben auf die Kommunen, die eine Funktion im System der

Zentralen Orte wahrnehmen, also auf Ober-, Mittel- und Grundzentren (Konzentrationsgebot). Zwar ist der Gemeinde Borsdorf im LEP 2013 keine Funktion im System der Zentralen Orte zugeordnet. Allerdings wird in dem Regionalplan Leipzig-West Sachsen von 2021 Borsdorf einem Grundzentrum im Verbund mit der Stadt Brandis zugeordnet. Daher steht die Planung im Einklang mit dem o.g. Ziel.

Mit Ziel 2.3.2.3 weist der LEP 2013 auf das Integrationsgebot hin. Demnach ist eine Ansiedlung oder Erweiterung von Betrieben mit zentrenrelevanten Sortimenten mit einer Verkaufsfläche > 800 m² nur in städtebaulich integrierter Lage zulässig. Der Standort ist aufgrund seiner Scharnierlage zwischen dem Kernort Borsdorf und dem Ortsteil Panitzsch nicht nur als städtebaulich integriert zu betrachten, er befindet sich gemäß Einzelhandels- und Zentrenkonzept der Gemeinde Borsdorf auch innerhalb eines Nahversorgungsstandorts (Borsdorf, Panitzscher / Leipziger Straße).

Ziel 2.3.2.4 des LEP 2013 betrifft das Kongruenzgebot. Dieses besagt, dass sich Einzelhandelsgroßprojekte in das zentralörtliche System einfügen müssen bzw. soll die Verkaufsfläche des Einzelhandelsprojektes so bemessen sein, dass dessen Einzugsgebiet den zentralörtlichen Verflechtungsbereich nicht wesentlich überschreitet. Die Gemeinde Borsdorf hat derzeit einen zentralörtlichen Status als grundzentrale Verflechtungsbereich Borsdorf/Brandis inne. Damit hat die Gemeinde wesentliche Versorgungsaufgaben für die eigene Wohnbevölkerung bzw. das Gemeindegebiet zu erfüllen. Im Rahmen der Auswirkungsanalyse wurde die zu erwartende Umsatzherkunft berechnet. Demnach wird der ganz überwiegende Teil des Umsatzes mit Kaufkraft aus dem Einzugsgebiet der Gemeinde Borsdorf erwirtschaftet. Die Stärkung des einzigen in Borsdorf ansässigen Lebensmittelvollsortimenters dient dabei einer qualitativen und quantitativen Verbesserung der Versorgungssituation. Das Kongruenzgebot wird somit eingehalten.

Ziel 2.3.2.5 des LEP 2013 betrifft das Beeinträchtigungsverbot, welches auch aus § 11 Abs. 3 BauNVO hervorgeht. Demnach darf das Vorhaben das städtebauliche Gefüge und die Funktionsfähigkeit des zentralen Versorgungsbereiches (Stadt- und Ortskern) sowie die verbrauchernahe Versorgung im Einzugsbereich des Vorhabens nicht beeinträchtigen. Gemäß Auswirkungsanalyse sind aufgrund des Vorhabens keine Folgewirkungen auf das städtebauliche Gefüge, die Funktionsfähigkeit zentralörtlicher Versorgungszentren oder auf Nahversorgungsstrukturen in benachbarten Orten zu erwarten. Die Umsatzumverteilung verbleibt unterhalb der Messbarkeitsschwelle. Diese sind im Rahmen des allgemeinen Wettbewerbs zu sehen, ohne dass raumstrukturelle Effekte auftreten bzw. das zentralörtliche Versorgungssystem substantiell geschädigt wird.

Zusammenfassend lässt sich festhalten, dass das Vorhaben mit den Zielen und Grundsätzen der Landesplanung vereinbar ist.

6.2 Regionalplanung

Die Gemeinde Borsdorf ist gemäß des Regionalplans (REP) Leipzig-West Sachsen 2021 im Gegensatz zu dem LEP 2013 als Teil des grundzentralen Verflechtungsbereichs Borsdorf/Brandis eingestuft. Insofern ist auf Grundlage des Regionalplans in der Gemeinde Borsdorf großflächiger Einzelhandel zulässig (vgl. Kapitel 2.3 *Wirtschaftsentwicklung* des REP).

Mit dem Ziel Z 2.2.1.1 i.V.m Grundsatz G 4.1.3.1 soll die Neuinanspruchnahme von Freiflächen im Außenbereich für Siedlungs- und Verkehrszwecke sowie die Inanspruchnahme von Boden durch Versiegelung, Abgrabung und Aufschüttung auf das notwendige Mindestmaß beschränkt werden. Die Planung hat eine bessere Ausnutzung des Grundstückes zum Ziel, es werden für die geplante Gebäudeerweiterung lediglich Flächen in Anspruch genommen, welche derzeit bereits als Stellplätze genutzt werden und gepflastert sind.

Die Ziele 2.3.2.2 und 2.3.2.3 sind eine wichtige Voraussetzung für das Integrationsgebot im Regionalplan, die darauf abzielen Versorgungskerne zu erhalten. Durch die Erweiterung des REWE-Marktes wird die Funktion der zentralörtlichen Siedlungskerne gestärkt und damit der Erhalt dieser Strukturen in Borsdorf sichergestellt.

6.3 Flächennutzungsplan

Im wirksamen Flächennutzungsplan der Gemeinde Borsdorf vom 01.07.2005 ist das Plangebiet als Sonderbaufläche dargestellt. Die mit der vorliegenden Planung festgesetzte Nutzung als sonstiges Sondergebiet gemäß § 11 BauNVO stimmt mit der Darstellung im Flächennutzungsplan überein, der Bebauungsplan ist aus dem Flächennutzungsplan entwickelt.

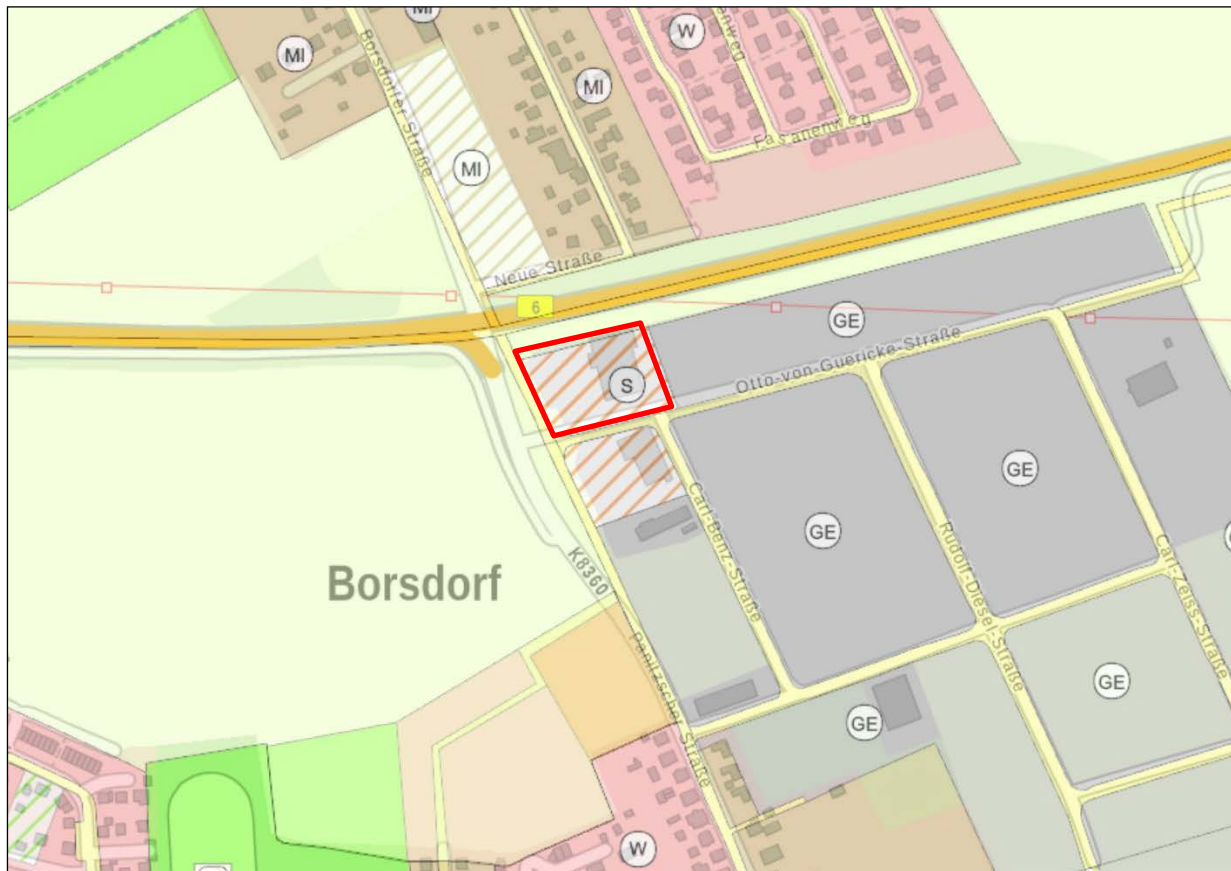


Abb. 3: Auszug aus dem wirksamen Flächennutzungsplan der Gemeinde Borsdorf (Auszug aus RAPIS – Raumplanungsinformationssystem Sachsen, 08/2023)

6.4 gesamtstädtisches Integriertes Stadtentwicklungskonzept (INSEK)

Für die Gemeinde Borsdorf liegt ein gesamtstädtisches Integriertes Stadtentwicklungskonzept (INSEK) vom Februar 2015 vor. Aussagen zum Einzelhandel werden hier im Fachkonzept Wirtschaft, Arbeitsmarkt, Handel und Tourismus getroffen. Als Ziele für die weitere Gemeindeentwicklung werden u.a. die Förderung von gewerblichen Neuansiedlungen und die Weiterentwicklung der innerstädtischen Versorgungsfunktion genannt, insbesondere bezogen auf die Grund- und Nahversorgungsfunktion. Dies soll etwa durch eine Intensivierung des Einzelhandelsangebotes erreicht werden. Insofern entspricht die Planungsabsicht des Bebauungsplans, insbesondere mit Waren des kurzfristigen Bedarfs, auch den vorgeschlagenen Maßnahmen des INSEK.

Zur Steuerung von gewerblichen Neuansiedlungen werden im INSEK Einzelstandortstudien zur gezielten gewerblichen Neuansiedlung bzw. Nachnutzung unter Beachtung der Marktentwicklung vorgeschlagen. Durch die im Rahmen des Bebauungsplans vorliegende Auswirkungsanalyse wird diesem Vorschlag gefolgt. Zudem werden hierdurch auch dem INSEK folgend Konkurrenz- und Konfliktsituationen zwischen Wettbewerbern vermieden.

Das Vorhaben steht somit im Einklang mit dem INSEK der Gemeinde Borsdorf.

6.5 Bebauungsplanung

Der Geltungsbereich des vorliegenden Bebauungsplanes überlagert den Geltungsbereich der 2. Änderung des Bebauungsplanes „Gewerbegebiet Borsdorfer Straße“ vollständig. Eine Aufhebung dieses Bebauungsplanes wird nicht durchgeführt, da nach dem Grundsatz der Kollisionsregel gilt, dass das jüngere Recht das ältere Recht verdrängt.

Für den Geltungsbereich des Plangebietes trifft die rechtskräftige 2. Änderung des Bebauungsplans „Gewerbegebiet Borsdorfer Straße“ mit Stand der Bekanntmachung vom 01.09.2005 entsprechende Festsetzungen. Die vorliegende Planung wirkt sich auf die darin getroffenen Festsetzungen (sonstiges Sondergebiet „Handel“ gemäß § 11 Abs. 3 BauNVO, von max. einem Vollgeschosse im sonstigen Sondergebiet, Grundflächenzahl 0,8) nicht aus. Der Bereich des bisherigen sonstigen Sondergebiets wird weiterhin dem sonstigen Sondergebiet gemäß § 11 Abs. 3 BauNVO zugeordnet. Die Grundflächenzahl von 0,9 wird im vorliegenden Bebauungsplan leicht erhöht und eine abweichende Bauweise werden unverändert festgesetzt.

Gegenüber dem rechtsgültigen Bebauungsplan werden die Baufensterausweisungen enger gefasst. Die in Punkt 1 „Art der baulichen Nutzung“ getroffenen Festsetzungen zur Kontingentierung auf einen Lebensmittelmarkt bzw. einen Getränkemarkt sind nach rechtskräftigem Urteil des Bundesverwaltungsgerichts vom 17. Oktober 2019 (BVerwG, Urt. v. 17.10.2019, - 4 CN 8/18; zu einer ähnlichen Konstellation bezüglich des Bebauungsplanes Nr. 1 "Gewerbegebiet an der Autobahn" der Stadt Taucha, VG Leipzig, Urt. v. 21.10.2020 - 4 K 1909/17) unzulässig.

Anstelle der im rechtsgültigen Bebauungsplan festgesetzten zulässigen max. Gesamtverkaufsfläche von max. 1.800 m² und einer maximalen Verkaufsfläche des Lebensmittelmarktes von max. 1.050 m² wird nunmehr ein Verkaufsflächenfaktor (VKF) von max. 0,28 festgesetzt. Dieser gibt an, wieviel Quadratmeter Verkaufsfläche je Quadratmeter Grundstücksfläche innerhalb des sonstigen Sondergebiets zulässig sind und ermöglicht eine rechtskonforme Festsetzung der geplanten Ausbauabsichten. Der rechtsgültige Bebauungsplan ist bei der Gemeindeverwaltung Borsdorf sowie in dem gemeindlichen Geoportal einsehbar.

6.6 Einzelhandelskonzept

Die Gemeinde Borsdorf hat gemeinsam mit der Stadt Brandis zur Steuerung des Einzelhandels ein Einzelhandelskonzept (EHK) für den grundzentralen Verbund Brandis-Borsdorf erstellt, welches die Dynamiken im Einzelhandel untersucht und den lokalen Einzelhandel ganzheitlich erörtert hat. Damit sollen Rahmenbedingungen geschaffen werden, die für eine weiterhin geordnete, den raumordnerischen und baurechtlichen Anforderungen entsprechende Einzelhandelsentwicklung erforderlich sind.

Durch einen Beschluss des Stadt- bzw. Gemeinderates von Brandis und Borsdorf wird diese informelle Planungsgrundlage zu einem Entwicklungskonzept gemäß § 1 Abs. 6 Nr. 11 BauGB und ist damit im Rahmen der Bauleitplanung als Abwägungsgrundlage zu berücksichtigen.

Die folgende Übersicht (siehe Abb. 4 aus: EHK 2023, S. 46) zur Abgrenzung zentraler Versorgungsbereiche in Brandis und Borsdorf basieren auf einer zweistufigen Zentrenstruktur, die neben den zwei Hauptzentren beider Kommunen auch zwei Nahversorgungszentren kategorisiert.

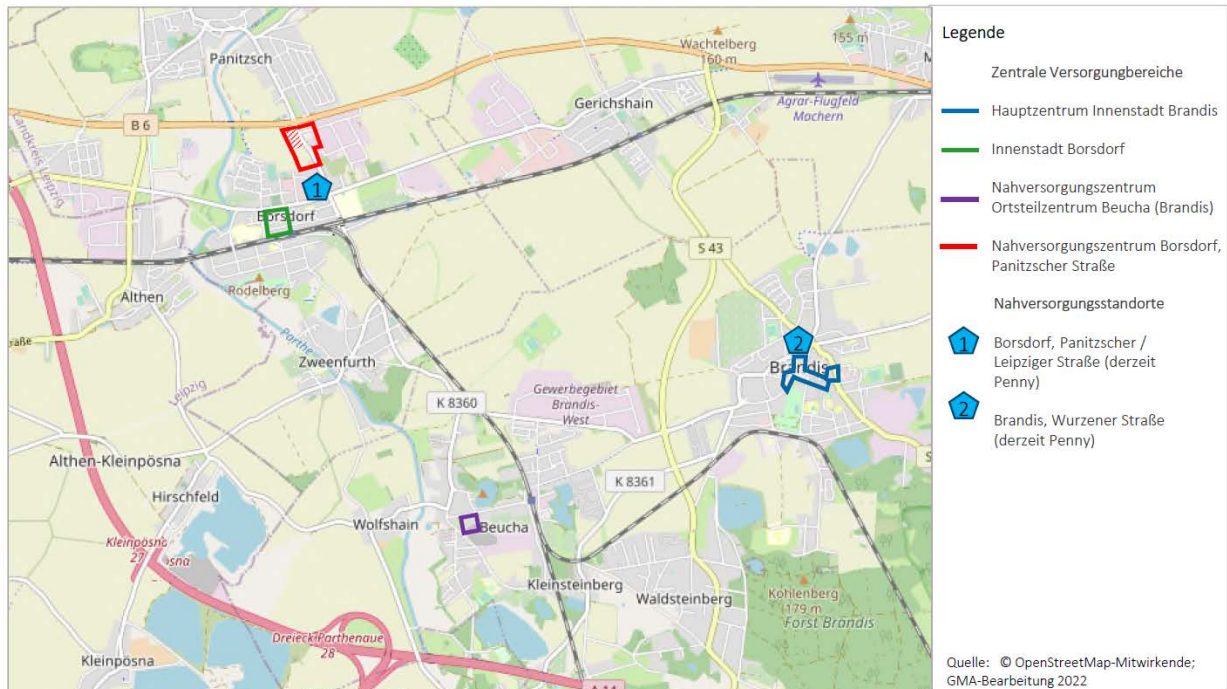


Abb. 4: Einzelhandels- und Zentrenstruktur in den Kommunen Brandis und Borsdorf (aus EHK 2023, S. 49)

Es wird im EHK definiert, dass Nahversorgungszentren (NVZ) der (wohnortnahen) Grundversorgung mit überwiegend Waren des täglichen bzw. kurzfristigen Bedarfs in einem kleineren Einzugsbereich bzw. für das Umfeld dienen, wobei die Begrifflichkeit bereits die Bedeutung des zentralen Versorgungsbereiches berücksichtigt. Gemäß diesen Kriterien wird auch das Nahversorgungszentrum Borsdorf, Panitzscher Straße dazu gezählt.

Der Zentrale Versorgungsbereich hat eine zentrale Versorgungsfunktion im Sinne des Wortes, indem in einer zentralen Lage zu allen Ortsteilen und dem Kernort die gleichen wohnortnahen Lagebeziehungen bestehen. Das Nahversorgungszentrum Borsdorf als zentraler Versorgungsbereich befindet sich im Umfeld des Kreuzungsbereichs *Panitzscher Straße / Otto-von-Guericke-Straße* nördlich des Gemeindegkerns. Es umfasst neben den Immobilien der Lebensmittelmärkte Rewe und Netto (inkl. dazugehörigem Parkplatzareal) sowie der Tierklinik auch die Potenzialfläche westlich der *Panitzscher Straße*. Hier befindet sich ein neu eröffneter Aldi-Markt. Magnetfunktion übernehmen die zwei vorhandenen Lebensmittelmärkte sowie der Aldi-Markt. Durch die vorhandenen Einzelhandels- und Dienstleistungseinrichtungen entlang der *Panitzscher Straße* hat sich bereits zwischen dem Kernort und dem Ortsteil Panitzsch eine verbindende Bebauung ergeben, die durch weitere Planungen westlich der *Panitzscher Straße* arrondiert werden soll. Somit gewinnt das Areal eine zentrale Versorgungsfunktion für den Kernort und die Ortsteile von Borsdorf. Es entwickelt zunehmend auch eine städtebaulich verbindende Funktion zwischen den Wohngebieten der betreffenden Ortsteile. Daraus begründet sich die städtebauliche Zielstellung, diesen Bereich als perspektivischen zentralen Versorgungsbereich festzulegen.

Als mögliche Entwicklungsperspektiven am Standort konstatiert das EHK insbesondere eine Modernisierung des vorhandenen Bestandes. Durch die geplante REWE-Erweiterung und damit der Vergrößerung der Verkaufsfläche auf max. 1.980 m² sind entsprechend den

Untersuchungen der Auswirkungsanalyse aus Anlage 2 keine wesentlichen städtebaulichen Umsatzumverteilungen zu erwarten. Die Erweiterung ist somit mit den Zielen und Grundsätzen des LEP Sachsen 2013 vereinbar.

Das geplante Vorhaben innerhalb des Nahversorgungszentrums *Borsdorf Panitzscher Straße* erfüllt damit die Bedingungen gemäß EHK 2023 und wirkt sich somit nicht negativ auf die übrigen zentralen Versorgungsbereiche des grundzentralen Verbundes Brandis-Borsdorf, die von beiden Gemeinden anerkannt werden, aus.

Als Instrument zur Sortimentsdifferenzierung zwischen zentren- und nicht zentrenrelevanten Sortimenten wird parallel die „Brandiser und Borsdorfer Sortimentsliste“ beschlossen. Die Liste der nicht zentrenrelevanten Sortimente (gemäß Brandiser und Borsdorfer Liste in Abb. 5) soll aufzeigen, dass diese Sortimente auch im Falle von Ansiedlungsbegehren außerhalb der zentralen Versorgungsbereiche als unkritisch im Hinblick auf die Zielsetzungen des Einzelhandelskonzeptes angesehen werden.

Tabelle 6: Sortimentsliste von Brandis und Borsdorf

Zentrenrelevante Sortimente	Nicht zentrenrelevante Sortimente*
Nahversorgungsrelevante Sortimente	Eisenwaren, Werkzeuge
/// Nahrungs- und Genussmittel inkl. Getränke, Lebensmittelhandwerk, Tabakwaren, Reformwaren	/// Badeinrichtungen, Sanitär, Fliesen
/// Drogeriewaren (inkl. Wasch- und Putzmittel), Kosmetika, Parfümeriewaren	/// Bauelemente, Installationsmaterial, Rollläden, Rollos, Markisen
/// Arzneimittel und apothekenübliche Waren	/// Farben, Lacke, Tapeten
/// Zeitungen, Zeitschriften, Lotto / Toto	/// Holz, Bauelemente
/// Schnittblumen	/// Gartenbedarf, Pflanzen / Zubehör
Zentrenrelevante Sortimente	/// Gartenmöbel
/// Sanitätswaren, Medizinisch-orthopäd. Artikel	/// Möbel, Kücheneinrichtungen, Büromöbel, Einrichtungszubehör
/// Bücher, Papier- und Schreibwaren, Schulbedarf	/// Matratzen, Bettwaren
/// Spielwaren, Bastelartikel	/// Teppiche, Bodenbeläge
/// Bekleidung, Wäsche	/// Campingartikel
/// Wolle, Kurzwaren, Handarbeiten, Stoffe, sonstige Textilien	/// Sportgroßgeräte
/// Baby-/ Kinderartikel	/// Auto- / Motorradzubehör
/// Schuhe, Lederwaren	/// Beleuchtungskörper, Elektroinstallationsbedarf
/// Arbeitsbekleidung	/// Reitsportartikel, Angelbedarf, Jagdbedarf
/// Sportbekleidung und Schuhe, kleinvolumige Sportartikel	/// Fahrrad / Zubehör
/// Hausrat, Glas / Porzellan / Keramik, Geschenkartikel	/// Elektrogroßgeräte
/// Kunstgewerbe, Bilder / Rahmen	/// Elektrokleingeräte, Unterhaltungselektronik, Multimedia
/// Antiquitäten	/// Tiernahrung, Tierpflegemittel, zoolog. Bedarf
/// Haus-/Tischwäsche, Bettwäsche	/// Lampen / Leuchten
/// Uhren, Schmuck, Silberwaren	
/// Foto / Zubehör, Optik, Akustik, Hörgeräte	
/// Musikalien, Münzen, Briefmarken	
/// Computer / Zubehör, Telekommunikation	
/// Heimtextilien, Gardinen / Zubehör	

* Die Liste der nicht zentrenrelevanten Sortimente soll aufzeigen, dass diese Sortimente auch im Falle von Ansiedlungsbegehren außerhalb der zentralen Versorgungsbereiche nicht kritisch im Hinblick auf die Zielsetzungen des Einzelhandelskonzeptes angesehen werden. Die Liste der nicht zentrenrelevanten Sortimente erfüllt lediglich darstellenden Charakter und ist im Gegensatz zu den aufgeführten zentren- und nahversorgungsrelevanten Sortimenten nicht abschließend und um weitere Sortimente ergänzbar.

Abb. 5: Sortimentsliste von Brandis und Borsdorf (aus EHK 2023, S. 44)

Innerhalb des Nahversorgungszentrums in Borsdorf soll der Angebotsschwerpunkt bei möglichen Ansiedlungen, Umstrukturierungen oder Erweiterungen bei Betrieben des kurzfristigen Bedarfsbereichs liegen, so dass hier primär Betriebe mit nahversorgungsrelevantem Kernsortiment gemäß Sortimentsliste anzusiedeln bzw. weiter zu entwickeln sind. Die Ansiedlung oder Erweiterung von (auch großflächigen) Betrieben mit dem Kernsortiment Nahrungs- und Genussmittel ist hier möglich, insofern sich aus dem örtlichen Nachfragevolumen ein Bedarf ableiten lässt. Diesbezüglich sind die spezifischen städtebaulichen Zielstellungen für den zentralen Versorgungsbereich zu beachten. Betriebe mit zentrenrelevantem Kernsortiment, die nicht der Nahversorgung dienen (z. B. Bekleidung oder Schuhe), sind hier nur als Ergänzung bis max. 100 m² Verkaufsfläche (VK), in der Summe bis zu 10 % der gesamten Verkaufsfläche oder bis max. 800 m² zulässig. Das Einzelhandelskonzept kann in der Gemeinde eingesehen werden.

6.7 Auswirkungsanalyse

Mit dem vorliegenden Bebauungsplan wurden die Auswirkungen der geplanten Erweiterung des REWE-Marktes untersucht. Dazu wurde von der Gesellschaft für Markt- und Absatzforschung mbH (GMA), Dresden, eine Auswirkungsanalyse zur geplanten Erweiterung mit Stand 06.05.2021 erarbeitet (siehe Anlage 2). Geprüft wurden mögliche schädliche Auswirkungen auf zentrale Versorgungsbereiche und die wohnortnahe Versorgung in Borsdorf bzw. im Einzugsgebiet (§ 11 Abs. 3 Satz).

Im Ergebnis der Analyse konnte festgestellt werden, dass durch das Vorhaben ausgelöste Umsatzumverteilungseffekte zu keinen städtebaulich relevanten Auswirkungen führen werden. Auch wird die Nahversorgung in Borsdorf bzw. im Untersuchungsraum nicht beeinträchtigt.

Die Berechnungen wurden auf Basis eines Vollsortimenters mit einer Verkaufsfläche von 1.980 m² durchgeführt. Zukünftig wird durch die Verkaufsflächenerweiterung im Saldo ein Umsatz von 9,8 – 9,9 Mio. Euro erwartet. Umsatzumverteilungseffekte werden sich bei rund 7 % in Zone I – II im näheren Umfeld und in Zone III mit ca. 3 % im erweiterten Einzugsgebiet in Grenzen halten.

Auch das zentralörtliche Versorgungssystem wird nicht negativ beeinflusst. Das Vorhaben dient v. a. der Anpassung des Rewe-Marktes an aktuelle und künftige Kunden- und Logistikanforderungen. Schädliche Auswirkungen auf zentrale Versorgungsbereiche oder die verbrauchernahe Versorgung im oder außerhalb des Einzugsgebietes i. S. d. § 11 Abs. 3 BauNVO können ausgeschlossen werden.

Vielmehr verbessert sich die Grundversorgungssituation in Borsdorf. Der Standort ist für alle Bewohner der Gemeinde, vor allem aus den einwohnerstarken Ortsteilen Borsdorf und Panitzsch, verkehrlich günstig zu erreichen. Eine Beeinträchtigung der Entwicklung anderer zentraler Versorgungsbereiche oder der verbrauchernahen Versorgung im oder außerhalb des Einzugsgebietes i. S. d. § 11 Abs. 3 BauNVO können in der Gesamtbetrachtung ausgeschlossen werden.

Das Vorhaben von Rewe am Standort Otto-von-Guericke-Straße in Borsdorf ist nach gutachterlicher Einschätzung kompatibel mit den raumordnerischen Vorgaben des LEP Sachsen 2013 (vgl. Anlage 2).

Generell werden sich die Umsatzumverteilungen in einem verträglichen Rahmen bewegen.

7 geplante bauliche Nutzung

7.1 Art der baulichen Nutzung

Gemäß § 11 Abs. 2 BauNVO kommen sonstige Sondergebiete insbesondere in Betracht in geplanten Gebieten für Einkaufszentren und großflächige Handelsbetriebe. Da im vorliegenden Fall die bestehende maximal zulässige Verkaufsfläche für den Lebensmittelmarkt von 1.050 m² aufgrund von erforderlichen Ausbaumaßnahmen auf eine Gesamtverkaufsfläche von max. 1.980 m² erhöht werden soll, handelt es sich um großflächigen Einzelhandel. Daraus folgt die Festsetzung eines sonstigen Sondergebiets mit der Zweckbestimmung „großflächiger Einzelhandel“. Ebenso zulässig sind untergeordnete Nebenanlagen und Einrichtungen gemäß § 14 Abs. 1 BauNVO, die mit der Hauptnutzung in direktem Zusammenhang stehen. Dies umfasst insbesondere Stellplätze mit ihren Zufahrten, Fahrradstellplätze, Einkaufswagenboxen u.ä..

Es wird gemäß § 9 Abs. 1 BauGB i.V.m § 11 Abs. 2 BauNVO die Art der Nutzung wie folgt differenziert. Gemäß textlicher Festsetzung 1.2 ist es aus städtebaulichen Gründen erforderlich, die maximal zulässige Verkaufsfläche zu begrenzen und als Verkaufsflächenfaktor anzugeben. Da das Baufenster vorliegend nur auf einem Baugrundstück liegt, ist die Begrenzung mit einer max. Verkaufsflächenzahl (hier von 0,28) auch nach der aktuellen Rechtsprechung des Bundesverwaltungsgerichtes (Entscheidung vom 17.10.2019 – 4 CN 8/18, Rdnr. 33, zitiert nach juris) möglich. Die VKF gibt die maximal zulässige Verkaufsfläche je Quadratmeter Baugrundstücksfläche an. Innerhalb des sonstigen Sondergebiets sind insofern Betriebe des Lebensmitteleinzelhandels als Supermarkt/Vollsortimenter mit einer betriebsbezogenen Verkaufsfläche von maximal 1.980 m² sowie ergänzende Handels- und Dienstleistungsbetriebe (z.B. Bäckerei- und Imbissbetriebe, Postfiliale mit Paketannahmestelle sowie weiteren Postdienstleitungen) mit einer betriebsbezogenen Verkaufsfläche von maximal 100 m² zulässig. Mit der Festsetzung der zulässigen Verkaufsfläche auf 0,28 je 1,00 m² Grundstücksfläche wird die Verkaufsfläche des Einzelhandelsangebots im insgesamt 7.071 m² großen Sondergebiet aus städtebaulichen Gründen auf maximal 1.980 m² begrenzt. Damit wird ein überdimensioniertes Einzelhandelsangebot am geplanten Standort verhindert und bereits bestehende Versorgungsstrukturen in Borsdorf werden vor nachteiligen Auswirkungen geschützt.

Die maximale Verkaufsflächenzahl wird mit dem Verkaufsflächenfaktor 0,28 festgesetzt, damit beträgt die maximal zulässige Verkaufsfläche im sonstigen Sondergebiet 1.980 m². Einer überdimensionierten Einzelhandelsfläche des Standorts wird damit vorgekommen. Das festgesetzte Sondergebiet beschränkt sich dabei nicht ausschließlich auf die zum Zeitpunkt der Planaufstellung potentiellen Vollsortimenter. Es ist dabei keine vorhabenbezogene oder betreibergebundene Festsetzung eines Sondergebiets.

Soweit in den Festsetzungen von der Verkaufsfläche die Rede ist, ist der Begriff im Sinne der Rechtsprechung des Bundesverwaltungsgerichts zu verstehen: Zur Verkaufsfläche zählen alle Flächen eines Betriebs, auf denen Waren zum Verkauf angeboten werden und die vom Kunden betreten werden können. Die Verkaufsflächen können dabei in einem Gebäude liegen oder auch außerhalb. Weiterhin sind die Flächen folgender Bereiche eines Einzelhandelsbetriebs ebenfalls zur Verkaufsfläche hinzuzurechnen:

- die Flächen der Verkaufstheken für Käse, Fleisch, Wurst etc., auch wenn diese nicht vom Kunden selbst betreten werden,
- die sog. „Kassenzone“ bestehend aus den Flächen von Kassen und Durchgängen,
- die sog. „Pack- und Entsorgungszone“, d. h. die Bereiche zum Einpacken der Ware und der Entsorgung des Verpackungsmaterials als auch
- die Flächen des Windfangs

Ebenso zählen die Verkaufsflächen so genannter unselbstständiger Verkaufsstätten, die das Warenangebot des Einzelhandelsbetriebs ergänzen und mit diesem eine „betriebliche Einheit“ bilden, zur Verkaufsfläche eines Betriebes (s. o.). Lagerflächen, die dem Kunden zugänglich sind und wo der Kunde Waren selbst auswählen sowie sich selbst bedienen kann, gelten ebenfalls als Verkaufsfläche. Nicht zur Verkaufsfläche hinzuzurechnen sind hingegen reine Lagerflächen, die nur dem Personal zugänglich sind und zum Auffüllen des eigentlichen Verkaufsraums dienen.

Die Abstellflächen für Einkaufswagen sind der Verkaufsfläche hinzuzurechnen, wenn sie sich im Gebäude befinden. Liegt die Abstellfläche für Einkaufswagen außerhalb des Gebäudes, so ist diese nicht der Verkaufsfläche zuzurechnen.

Ebenfalls differenziert zu bewerten sind Flächen, die nur temporär für den Verkauf genutzt werden. Handelt es sich um Flächen, die dem Betrieb vorgelagert sind, so ist dies zumeist eine sonderrechtliche Straßennutzung. Typisches Beispiel hierfür ist der Bürgersteig, der in Teilen durch Kisten, Ständer, Regale o. ä. während der Öffnungszeiten genutzt wird. Diese Angebote sind regelmäßig nicht der Verkaufsfläche zuzurechnen. Anders zu betrachten ist der Sachverhalt aber, wenn der temporär genutzte Bereich eine im Gebäude gelegene Verkehrsfläche darstellt, wie bei Einkaufszentren oder Geschäftspassagen üblich. Ist die ergänzend genutzte Verkehrsfläche regelmäßig oder gar dauerhaft als erweiterte Verkaufsfläche des Betriebs genutzt, so ist diese ebenfalls zur Verkaufsfläche zu addieren.

Unter dem Begriff des Sortiments wird die Gesamtheit der von einem Handelsbetrieb angebotenen Waren und Warensorten verstanden. Sortimente sind dann als Hauptsortimente oder als Kernsortimente anzusehen, wenn der typische Charakter des Betriebes von ihnen bestimmt wird. Als Rand- oder Nebensortiment kommen nur solche Waren in Betracht, die zu einem spezifischen Kern- oder Hauptsortiment lediglich hinzutreten und dieses gleichsam ergänzend durch solche Waren anreichern, die jedenfalls eine gewisse Beziehung und Verwandtschaft mit den Waren des Haupt- oder Kernsortimentes haben. Sogleich muss das Angebot des Randsortiments dem Kernsortiment deutlich untergeordnet sein. Die Qualifizierung eines Warenangebotes als „Randsortiment“ scheidet aus, wenn die unter diesem Etikett angebotenen Waren unter Unternehmensgesichtspunkten ein wesentlich (mit)tragendes „Standbein“ des Handelsbetriebes sind. Zwischen den Begriffen Kern- oder Hauptsortiment und Neben- oder Randsortiment besteht eine Wechselbezüglichkeit (vgl. OVG NRW, Urt. v. 22.06.1998 – 7a D 108/96.NE –, LS Nr. 4 (zitiert nach juris)). Das Merkmal der Unterordnung der Randsortimente lässt sich regelmäßig mit dem Anteil der Verkaufsfläche dieser Sortimente an der Gesamtverkaufsfläche des Betriebs greifen (Kuschnerus et al. 2018, Rdnr. 46ff.). In der Praxis wird man zumeist davon ausgehen können, dass bei einem über 10 % liegenden Anteil an der Gesamtverkaufsfläche eher kein „Randsortiment“ mehr vorliegt (Kuschnerus et al. 2018, Rdnr. 52.).

Zentrenrelevante Sortimente zeichnen sich im Allgemeinen dadurch aus, dass sie für das Einzelhandelsangebot einer Innenstadt prägend und daher für eine starke und intakte Innenstadt bedeutsam sind. Entsprechend der Sortimentsliste in Abb. 5 aus dem im Jahr 2023 erarbeiteten Einzelhandelskonzept (EHK) für den Grundzentralen Verbund Brandis-Borsdorf (siehe in Kap. 6.6), können Ansiedlungsbegehren daher unkritisch angesehen werden, wenn diese Liste der nicht zentrenrelevanten Sortimente eingehalten wird. Daher ist die Sortimentsliste Gegenstand der Festsetzung geworden. Entscheidend ist, dass die konkrete Ausgestaltung der gemeindespezifischen Liste auf die maßgeblichen örtlichen Verhältnisse abgestimmt und im Hinblick auf die sich hieraus ergebenden konkreten städtebaulichen Erfordernisse motiviert ist (Kuschnerus et al. 2018, Rdnr. 521).

Gewissermaßen eine Untergruppe der zentrenrelevanten Sortimente stellen die nahversorgungsrelevanten Sortimente dar. Es handelt sich dabei vor allem um Angebote des kurzfristigen Grundbedarfs, die von allen Bevölkerungsschichten und Altersgruppen

gleichermaßen nachgefragt werden. Die Nahversorgungsrelevanz von derartigen Sortimenten ergibt sich aus den in sehr kurzen Abständen wiederkehrenden Versorgungsvorgängen, die insbesondere auch für weniger mobile Verbraucher ohne eigenen Pkw durch ein am Wohnstandort und damit verbrauchernah gelegenes Angebot gewährleistet werden sollen. Folglich ist der besondere Schutz der fußläufigen Nahversorgung ein wichtiges Anliegen der Einzelhandelsstandort- und Zentrenkonzepte.

Gemäß dem EHK 2023 sind zentrenrelevante Randsortimente von großflächigen Einzelhandelsbetrieben im Sinne des § 11 Abs. 3 Satz 1 Nr. 2 BauNVO mit nicht zentrenrelevantem Kernsortiment außerhalb der zentralen Versorgungsbereiche im Rahmen einer Sondergebietsfestsetzung so zu beschränken, dass schädliche Auswirkungen auf die zentralen Versorgungsbereiche vermieden werden. Im Regelfall sollten die zentrenrelevanten Randsortimente 10 Prozent der Gesamtverkaufsfläche nicht überschreiten.

Mit der Festsetzung, dass bei den Betrieben mit nahversorgungsrelevanten Hauptsortimenten der Anteil der zentrenrelevanten Nebensortimente 10 Prozent der Gesamtverkaufsfläche nicht überschreiten darf, wird dieser Forderung des EHK 2023 entsprochen.

Das Instrument der Sortimentsdifferenzierung (zentrenrelevant bzw. nahversorgungsrelevant – nicht-zentrenrelevant) hat sich im Gegensatz zu in früheren Jahren praktizierten Flächenfestsetzungen ohne entsprechende Sortimentshinweise als rechtssicher erwiesen. So können im Rahmen der Baunutzungsverordnung die zentrenrelevanten Sortimente in den außerhalb der Innenstadt bzw. den dezentralen / nicht integrierten Standortlagen ausgeschlossen werden.

Die kommunale Bauleitplanung kann hier zwei Wege wählen:

- die positive Festsetzung: d. h. es werden bestimmte Sortimente zugelassen, alle anderen sind automatisch ausgeschlossen
- die negative Festsetzung: d. h. es werden bestimmte Sortimente ausgeschlossen, alle anderen sind zulässig.

Somit bietet das Sortimentsleitbild als ein Baustein des Einzelhandelsentwicklungskonzeptes in Zusammenhang mit dem BauGB und der BauNVO ein planungsrechtliches Instrument, mit dem die Standortentwicklung des Einzelhandels in den Kommunen Brandis und Borsdorf zukünftig gesteuert werden kann. Die Sortimentsliste ist an die lokale Situation angepasst und somit ortsspezifisch.

Mit der vorliegenden Planung und der damit verbundenen Verträglichkeitsprüfung ist sichergestellt, dass vom Vorhaben keine negativen Auswirkungen auf die übrigen zentralen Versorgungsbereiche oder die Standortstruktur im Sinne des Einzelhandelskonzeptes ausgehen. Gemäß EHK 2023 gilt die Zulässigkeit ausschließlich für Einzelhandelsbetriebe mit dem Kernsortiment Nahrungs- und Genussmittel und nicht für sonstige nahversorgungsrelevante Sortimente, insbesondere Drogeriewaren.

7.2 Maß der baulichen Nutzung

Grundflächenzahl

Für die überbaubare Grundstücksfläche wird gemäß § 19 BauNVO eine Grundflächenzahl von 0,9 festgesetzt. Die für die Ermittlung der Größe der Grundfläche maßgebende Fläche ist die Fläche des Baugrundstücks gemäß § 19 Abs. 3 BauNVO.

Trotz einer geringfügigen Überschreitung des Orientierungswertes nach § 17 BauNVO durch die festgesetzte GRZ von 0,9 befindet die Gemeinde diese Abweichung als vertretbar. Die festgesetzte GRZ ermöglicht unter Berücksichtigung zugehöriger Außenanlagen einen zweckentsprechenden Anbau und die damit einhergehende Neustrukturierung der

Verkaufsflächen.

Zudem wird damit auch der erforderliche Stellplatzbedarf, der durch die Ansiedlung von Einzelhandelsbetrieben dieser Größenordnung entsteht, sowie Flächen für Zufahrten und Nebenanlagen gemäß § 14 BauNVO und bauliche Anlagen unterhalb der Geländeoberkante, die lediglich das Baugrundstück unterbauen, berücksichtigt. Dies entspricht auch der derzeit schon bestehenden Versiegelung im Plangebiet.

Höhe der baulichen Anlagen

Die maximal zulässige Höhe der Oberkante baulicher Anlagen (OK) wird mit 9,5 m festgesetzt. Technische Anlagen größerer Höhe (z.B. Entlüftungsrohre, Antennen, Schornsteine, fernmeldetechnische Nebenanlagen, Solaranlagen und ähnliche technische Anlagen) sind bis zu einer Höhe von 12,5 m zulässig. Die maßgebliche Bezugshöhe ist der auf der Planzeichnung eingeschriebene Höhenbezugspunkt (125,19 m NHN). Dieser befindet sich westlich der Zufahrt zum Plangebiet von der *Otto-von-Guericke Straße*. Oberer Bezugspunkt ist die Oberkante des Gebäudes.

7.3 Bauweise, überbaubare Grundstücksfläche

Für das Sondergebiet ist eine abweichende Bauweise gemäß § 22 Abs. 4 Satz 1 BauNVO festgesetzt. Gebäudelängen größer als 50 Meter sind zulässig. Um den Verbrauchern ein entsprechendes Sortiment bieten zu können, ist ein adäquat großes Gebäude erforderlich, das durch Festsetzung der abweichenden Bauweise erreicht werden kann. Dies wird bereits bei dem bestehenden Bebauungsplan zugelassen.

Die Grenzabstände zu den äußeren Grundstücksgrenzen gemäß § 6 Abs. 5 SächsBO sind einzuhalten.

Gemäß Planeinschrieb sind Baugrenzen festgesetzt. Sie verlaufen im Norden, Osten und Süden in einem Abstand von 3 Metern. Da ausschließlich der Baukörper in Richtung Westen erweitert werden soll und um die bestehenden räumlichen/städtebaulichen Strukturen zu erhalten, ist zu der westlichen Geltungsbereichsgrenze ein Abstand von zwischen mindestens 9 Metern bis 39 Metern einzuhalten.

Die Errichtung von Nebenanlagen nach § 14 BauNVO und von Anlagen, die nach Landesrecht in den Abstandsflächen zulässig sind, ist gemäß § 23 Abs. 5 BauNVO auch außerhalb der überbaubaren Grundstücksflächen zulässig.

7.4 Verkehrsflächen

Aus der vorliegenden Planung ergibt sich die Notwendigkeit zur Herstellung und Sicherung zwei neuer Zufahrten um sowohl den Kundenverkehr als auch den Lieferverkehr aufzunehmen. Diese orientieren sich an den bestehenden Zufahrten. Die Zufahrten auf das Sondergebiet werden südlich von der *Otto-von-Guericke-Straße* erfolgen und befinden sich südlich an der Flurstücksgrenze von Flurstück 287/60 und 287/54.

Diese sind mithilfe des Planzeichens Nr. 6.4 gemäß Planzeichenverordnung entsprechend festgesetzt. Der zentrale Einfahrtsbereich (Zufahrt) erstreckt sich über eine Länge von maximal 20 Metern und ist vorwiegend für den Kundenverkehr bestimmt. Der östliche Einfahrtsbereich liegt an der südöstlichen Geltungsbereichsgrenze und wird überwiegend für die Lieferverkehre vorgesehen. Dieser erstreckt sich auf einer Länge von maximal 15 Metern.

Zudem wird die bestehende Wegeverbindung für Fußgänger zur B6-Kreuzung durch einen Einfahrtsbereich planungsrechtlich gesichert.

7.5 Flächen für Versorgungsanlagen

Das Flurstück 287/64 ist als Fläche für Versorgungsanlagen mit der Zweckbestimmung „Schmutzwasserpumpstation“ festgesetzt. An dieser Stelle befindet sich bereits eine Schmutzwasserpumpstation die das Schmutzwasser aus dem Gewerbegebiet und der *Panitzscher Straße* entsorgt. Insofern entspricht die Festsetzung dem Bestand.

7.6 bauordnungsrechtliche Festsetzungen

Werbeanlagen

Die Errichtung von technischen Anlagen sowie von Werbeanlagen ist außerhalb der überbaubaren Grundstücksfläche grundsätzlich zulässig.

Werbeanlagen sind nur an der Stätte der Leistung zulässig. Leuchtwerbung in wechselnden Farben sowie Werbeanlagen mit Lauflicht-, Wechsellicht- oder Blinklichtwirkung sind unzulässig. Durch diese Festsetzungen soll eine Beeinträchtigung des Ortsbildes und der umliegenden Anwohner durch aufdringliche Lichteffekte vermieden werden. Sie gelten sowohl für Werbeanlagen an Gebäuden, als auch für freistehende Werbeanlagen. Im Geltungsbereich sind ein Werbepylon mit einer Höhe bis zu 15,0 m und Einfahrtszeichen mit Werbesymbol zulässig. Eine Hinterleuchtung ist zulässig.

8 Erschließung

8.1 Verkehrserschließung

Der Anschluss des Plangebiets an das öffentliche Straßennetz erfolgt über die *Otto-von-Guericke-Straße*. Die Zufahrten zum Plangebiet bestehen bereits.

Die Gemeinde Borsdorf hat im Rahmen einer angefertigten Verkehrsuntersuchung der Firma EIBS GmbH (aus Anlage 3) überprüfen lassen, ob die Knotenpunkte *B 6 / K 8360, Panitzscher Straße; Borsdorfer Straße* und *K8360, Panitzscher Straße / Otto-von-Guericke-Straße* durch die geplante Erweiterung weiterhin ausreichend leistungsfähig sind.

Im Ergebnis wird festgestellt, dass vor allem der Knotenpunkt an der *B 6* keine großen Kapazitätsreserven aufweist. Die Nebenrichtungen des Knotens sind bereits jetzt nicht ausreichend leistungsfähig. Der Knotenpunkt an der *Otto-von-Guericke-Straße* ist prinzipiell leistungsfähig und verfügt über Kapazitätsreserven. Unter Umständen ergeben sich jedoch Einflüsse durch Rückstaus am Knotenpunkt der *B 6*. Aufgrund der zentralen Bedeutung der *B 6* hinsichtlich der Anbindung in die Innenstadt Leipzigs sowie an die nahegelegenen Autobahnen *A 14, A 9* und *A 38* ist jeder durch geplante Entwicklungen entstehende Neuverkehr eine zusätzliche Belastung für die Knotenpunkte der *B 6*. Das betrifft vor allem die Abbiegeströme der Nebenrichtungen in Richtung Leipzig.

Damit die Gemeinde zukünftige Umplanungen des Knotenpunkts (z.B. eine zusätzliche Abbiegespur, Kreisverkehr) realisieren kann, um eine höhere Leitungsfähigkeiten der Knotenpunkte zu erzielen, sollen Vorhalteflächen bereitgestellt werden. Demzufolge wird schmaler Streifen des Flurstücks 326/6 an der westlichen Geltungsbereichsgrenze aus dem Geltungsbereich des Bebauungsplans herausgenommen. Eine potentielle Umplanung des Knotenpunktes *B 6 / K 8360, Panitzscher Straße, Borsdorfer Straße* bleibt somit weiterhin

möglich und ist somit nicht im Rahmen des vorliegenden Bebauungsplanverfahren abschließend zu regeln.

Über die *Panitzscher Straße* ist das Plangebiet gut an das inner- und überörtliche Verkehrsnetz angebunden. Die *Bundesstraße B 6* verläuft ca. 30 m der nördlichen Geltungsbereichsgrenze. Von hier besteht Anschluss in Richtung Westen nach Leipzig (ca. 10 km) und in Richtung Osten nach Machern (ca. 8 km) und Wurzen (ca. 15 km). Die Anschlussstelle Leipzig-Ost der *Bundesautobahn A 14* befindet sich ca. 3 km westlich.

Das Plangebiet ist derzeit nicht direkt an den öffentlichen Personennahverkehr angeschlossen. Die Haltestelle *Borsdorf, Panitzscher Str.* befindet sich jedoch ca. 670 m südlich des Plangebiets. Hier besteht Anschluss an die Linien 173, 175 und 691. Der Bahnhof Borsdorf befindet sich ca. 1,45 km südwestlich des Plangebiets. Hier besteht ein regelmäßiger Anschluss an den S- und Regionalbahn-Verkehr.

Gegenwärtig wird für den Verkehrsraum „Wurzener Land“, dazu zählt auch Borsdorf, der ÖPNV neu geplant. Bestandteil dieser ÖPNV-Planung ist die Errichtung von zwei Haltestellen in der *Panitzscher Straße*, in Höhe Hausnummer 28/25, zur besseren Potentialerschließung im ÖPNV. Die hier vorgeschlagenen Haltestellenstandorte sind fußläufig in ca. 300 Metern über beidseitige Gehwege erreichbar und liegen noch im direkten Gemeindegebiet.

8.2 Trinkwasserversorgung

Die Trinkwasserversorgung im Plangebiet obliegt den Leipziger Wasserwerken als Eigentümer der Versorgungsleitungen. Es besteht bereits ein Anschluss an das Netz der zentralen Trinkwasserversorgung. Östlich der *Panitzscher Straße* verläuft eine Trinkwasserleitung VW 200 AZ, an welche das Plangebiet zusätzlich angeschlossen werden kann.

Bei der Planung der trinkwasserseitigen Erschließung ist das Technische Regelwerk „Trinkwasserversorgung“ sowie die AVB Wasser V, insbesondere bezüglich der Herstellung der Grundstücksanschlüsse, zu berücksichtigen. Zur Herstellung der für die Wasserversorgung notwendigen Anlagen bedarf es des Abschlusses eines Erschließungsvertrages zwischen dem Erschließungsträger und der Leipziger Wasserwerke GmbH. In dem Erschließungsvertrag sind u.a. die technischen Voraussetzungen und Bedingungen für die Ver- und Entsorgung und die mit der Planung und Ausführung verbundene Kostenübernahme zu vereinbaren.

8.3 Löschwasserversorgung

Die Löschwasserbereitstellung und die Sicherung des Brandschutzes sind Aufgabe der Gemeinde Borsdorf. Für das Plangebiet ist gemäß DVGW-Regelwerk – Arbeitsblatt W 405 für einen Zeitraum von zwei Stunden eine Löschwassermenge von mindestens 96 m³/h bereitzustellen.

Auf der Höhe des Kreuzungsbereichs *Panitzscher Straße/Otto-von-Guericke-Straße* an der Grenze der Flurstücke 464/11, 287/55 und 287/54 der Gemarkung Panitzsch ca. 50 m südwestlich des bestehenden REWE-Marktes sowie ca. 60 m östlich des REWE-Marktes ebenfalls auf Flurstück 287/54 der Gemarkung Panitzsch befinden sich jeweils Löschwasserhydranten mit der erforderlichen Löschwassermenge von mind. 96m³/h über 2 Stunden. Zusätzlich liegt etwa 230 Meter weiter südlich des Plangebiets an der *Panitzscher Straße* auf Höhe des Flurstücks 287/93 der Gemarkung Panitzsch ein Hydrant, der das erforderliche Löschwasservolumen vorhält. Das Plangebiet befindet sich somit innerhalb des 300 m-Radius um diesen Hydranten. Die Versorgung mit Löschwasser kann somit aus dem öffentlichen Netz erfolgen.

8.4 Schmutzwasserentsorgung

Die Abwasserentsorgung im Plangebiet erfolgt durch den Abwasserzweckverband für die Reinhaltung der Parthe (AZV Parthe) als zuständiger Leitungsträger. Das Plangebiet wird im Trennsystem erschlossen. In der *Panitzscher Straße* verläuft eine Schmutzwasserleitung STZ DN 00/200. Die Abwasserentsorgung hat dauerhaft zentral zu erfolgen. Es besteht bereits ein Anschluss an das Netz der zentralen Abwasserentsorgung.

8.5 Niederschlagswasser

Derzeit wird das anfallende Niederschlagswasser in einem Staukanal im Süden des Plangebietes gesammelt und gezielt, gedrosselt in die Schmutzwasserleitung DN 00/1300 in der *Otto-von Guericke-Straße* geleitet.

Um die max. Einleitmenge von 46 l/s nicht zu überschreiten, ist am Standort eine geeignete Rückhaltung durch Versickerungsanlagen – beispielsweise durch Rigolen – des Niederschlagswasser unterhalb der Stellplätze zu errichten.

Die Erschließung des Plangebiets ist somit für die Bewirtschaftung des Niederschlagswassers gesichert.

Für Planung, Bau und Betrieb von Versickerungsanlagen ist das Arbeitsblatt DWA-A 138 zu beachten (DWA 2005). Es wird empfohlen, durch geeignete Maßnahmen (Dachbegrünungen o.ä.) die Menge des ablaufenden Niederschlagswassers zu reduzieren. Es darf ausschließlich nicht schädlich verunreinigtes Niederschlagswasser zur Versickerung vor Ort gebracht werden. Insoweit anfallendes Niederschlagswasser auf gewerblich genutzten Flächen anfällt, bedarf dessen Verbringung der Genehmigung der unteren Wasserbehörde in Form einer wasserrechtlichen Erlaubnis. Die Genehmigungsfähigkeit möglicher Verdunstungs- und/oder Sickeranlagen ist im Planverfahren zu prüfen.

Gemäß § 55 Abs. 5 Sächsisches Wassergesetz bedarf es für die Errichtung und den Betrieb von Abwasseranlagen grundsätzlich mindestens einer Anzeige bei der unteren Wasserbehörde des Landratsamtes Landkreis Leipzig. Sonderbauwerke wie Pumpstationen, Rückhalteanlage usw. sind gem. § 55 Abs. 2 SächsWG genehmigungspflichtig. Ebenso wäre für die Einleitungen in ein Gewässer und die Errichtung der dafür erforderlichen Einleitbauwerke eine Genehmigung gem. § 26 SächsWG zu beantragen.

8.6 Stromversorgung

Die Versorgung mit elektrischer Energie erfolgt über das Netz der Mitteldeutschen Netzgesellschaft Strom mbH (MITNETZ Strom). Das Plangebiet ist bereits an die Stromversorgung angeschlossen.

Nördlich des Geltungsbereichs befinden sich Hochspannungsleitungen der MITNETZ Strom mit einzuhaltenden Schutzstreifen von jeweils 20 Metern pro Seite. Eine Betroffenheit ist durch die Planung nicht zu erwarten, da die Leitung sowie die Schutzstreifen außerhalb des Geltungsbereichs liegen.

8.7 Gasversorgung

Netzbetreiber des Gasversorgungsnetzes ist die Mitteldeutsche Netzgesellschaft Gas mbH (MITNETZ GAS). Das Plangebiet ist bereits an die Gasversorgung angeschlossen.

8.8 Telekommunikation

Die Versorgung des Plangebietes mit Telekommunikationsinfrastruktur ist über das anliegende Telekommunikationsnetz gesichert. Eigentümerin des Telekommunikationsfestnetzes ist die Telekom Deutschland GmbH. Das Plangebiet ist bereits an das Telekommunikationsnetz angeschlossen.

8.9 Abfallentsorgung

Die Abfallentsorgung obliegt der Zuständigkeit des Landkreises Leipzig und erfolgt durch die KELL Kommunalentsorgung Landkreis Leipzig GmbH. Die Entsorgung erfolgt auf öffentlichen Straßen und Wegen. Die Erreichbarkeit des Plangebiets ist über die *Otto-von-Guericke-Straße* (vgl. 8.1 *Verkehrerschließung*) sichergestellt.

Die Umsetzung der gemäß Satzung des Landkreises Leipzig bestehenden Anschlusspflicht der Abfallerzeuger- und Besitzer bedingt insbesondere die notwendigen Voraussetzungen für die satzungsgemäße Gestellung und Vorhaltung der von der KELL GmbH bereitgestellten Abfallbehälter zu schaffen. Nach § 15 Abs. 4 AWS erfolgt die Entsorgung der Abfälle mit Spezialfahrzeugen (Abfallsammelfahrzeug) nur auf öffentlichen Straßen und Wegen. Ein Anspruch auf Abholung bzw. Abfuhr der Abfallbehälter vom bzw. vor dem Grundstück besteht nicht. Ist eine Zufahrt aufgrund von tatsächlichen und rechtlichen Hindernissen nicht gegeben, so hat der Anschluss- und Überlassungspflichtige den Abfallbehälter an der ihrem Grundstück nächstgelegenen vom Abfuhrfahrzeug erreichbare Stelle bereitzustellen.

9 Immissionsschutz

Im Rahmen der Bebauungsplanung sind die allgemeinen Anforderungen an gesunde Wohn- und Arbeitsverhältnisse zu sichern, bestehende und zukünftige Belastungen zu bewältigen und durch geeignete Maßnahmen zu mindern. Durch das Vorhaben ist mit Schallemissionen durch den Liefer- und Kundenverkehr, den Parkplatzverkehr mit PKW und Einkaufswagen sowie durch technische Anlagen (Aggregate, Lüfter) zu rechnen. Die nächstgelegenen schutzbedürftigen Wohnnutzungen befinden sich nördlich des Plangebiets an der Neuen Straße in der Ortslage Panitzsch (Entfernung ca. 75 Meter) und am nördlichen Ortseingang der Ortslage Borsdorf (Panitzscher Straße 25, Entfernung ca. 275 Meter).

Bezüglich des auf das Vorhabengebiet und die umliegenden Nutzungen einwirkenden Gesamtlärms ist festzustellen, dass sich dieser aus den Immissionswirkungen der gewerblichen Gesamtlast und des Verkehrslärms, vor allem der *Bundesstraße 6* ergibt. Auf der marktabgewandten Seite der *Bundesstraße 6* in ca. 40 Meter Entfernung in Fahrtrichtung Leipzig befindet sich eine Lärmschutzwand. Dadurch werden die nördlich liegenden Mischgebietsflächen von den Anliefer- und Kundenverkehren weitestgehend abgeschirmt, soweit hier aufgrund des Straßenverkehrs auf der B 6 überhaupt eine Wirkung entfaltet wird. Zwischen dem Vorhabenstandort und den nächsten gelegenen schutzbedürftigen Nutzungen in Richtung Süden (Wohnen & Mischgebiet) sind näher liegende Gewerbe- und Einzelhandelsbetriebe zu verorten, die bereits die Richtwerte gemäß TA Lärm einhalten.

Innerhalb des Geltungsbereichs ist bereits ein Vollsortimenter (REWE-Markt) angesiedelt. Dieser befindet sich innerhalb des rechtskräftigen Bebauungsplans „2. Änderung Gewerbegebiet Borsdorfer Straße“. Kunden- und Anlieferverkehre werden weiterhin über die bestehenden südlichen Zufahrten von der *Otto-von-Guericke-Straße* abgewickelt. Die Aufteilung und Anzahl der PKW-Stellplätze wird sich aufgrund der effizienteren Ausnutzung der vorhandenen Fläche nur unwesentlich ändern. Daher ist eine im Sinne des Immissionsschutzes relevante Verkehrszunahme auf den umliegenden Straßen nicht zu erwarten, da nicht mehr

Parkplätze entstehen. Bezüglich der Parkplatzverkehre ist aufgrund der Entfernungen zu den schutzbedürftigen Nutzungen nicht mit erheblichen Auswirkungen zu rechnen. Zudem sind in den letzten Jahren deutliche schalltechnische Verbesserungen von Motoren und Aggregaten durch entsprechende Konstruktion der Anlagen und Fahrzeuge erzielt worden. Schalltechnische Vorhaben werden in entsprechenden technischen Regelwerken der EU und analog dazu in Regelungen der UNECE, die in der Straßenverkehrs-Zulassungs-Ordnung (StVZO) übernommen wurden, vorgeschrieben.

Im Ergebnis der vorhandenen Situation geht die Gemeinde in der Gesamtschau durch die Umsetzung des geplanten Vorhabens nicht von einer Verschlechterung der bestehenden Situation aus. Insofern kann von einer schalltechnischen Untersuchung abgesehen werden, da aufgrund der beschriebenen Voraussetzungen keine für das Verfahren relevanten zusätzlichen Erkenntnisse zu erwarten sind und mit erheblichen Belästigungen der Umgebung nicht zu rechnen ist.

10 Naturschutz und Landschaftspflege

Wie in Kapitel 3.2 dargelegt, wird die 1. Änderung des Bebauungsplans „Einzelhandel nördlich Otto-von-Guericke-Straße“ im beschleunigten Verfahren gemäß § 13a BauGB durchgeführt. Demnach kann von der Umweltprüfung nach § 2 Abs. 4 BauGB, von dem Umweltbericht nach § 2a BauGB, von der Angabe nach § 3 Abs. 2 Satz 2 BauGB, welche Arten umweltbezogener Informationen verfügbar sind, sowie von der zusammenfassenden Erklärung nach § 6 Abs. 5 Satz 3 und § 10 Abs. 4 BauGB abgesehen werden. § 4c BauGB ist nicht anzuwenden.

Gemäß § 13a Abs. 2 Nr. 4 BauGB gelten im beschleunigten Verfahren Eingriffe, die aufgrund der Änderung des Bebauungsplans zu erwarten sind, als im Sinne des § 1a Abs. 3 Satz 6 BauGB vor der planerischen Entscheidung erfolgt oder zulässig. Ein Ausgleich ist demzufolge nicht erforderlich.

Durch die Änderung des Bebauungsplans wird keine Zulässigkeit von Vorhaben begründet, die laut Anlage 1 zum Gesetz über die Umweltverträglichkeitsprüfung (UVP) oder nach Landesrecht einer Pflicht zur Durchführung einer Umweltverträglichkeitsprüfung unterliegen. Zudem bestehen keine Anhaltspunkte für eine Beeinträchtigung der in § 1 Abs. 6 Nr. 7b BauGB genannten Schutzgüter. Die im rechtskräftigen Bebauungsplan festgesetzten grünordnerischen Maßnahmen werden nicht übernommen. Im vorliegenden B-Plan kommt es zu einer zusätzlichen Bodeninanspruchnahme, die Grünflächen werden im vorliegenden B-Plan neu festgesetzt. Dadurch entstehen zusätzliche Auswirkungen auf Natur und Landschaft.

Die nicht überbaubaren Grundstücksflächen sind zu begrünen.

10.1 Schutzgüter im Bestand

Boden

Das Plangebiet befindet sich in der Leipziger Tieflandsbucht, in der das Festgestein (hier: Halle-Formation des Unterrotliegenden) in der Regel durch mächtige Lockermassen des Tertiärs und Quartärs verhüllt ist. Geschiebemergel und -lehme der unteren Saale-2-Grundmoräne (Bruckdorfer Vorstoß) in schluffig-sandiger Zusammensetzung bilden eine Überdeckung bis 1,0-3,9 m unter Gelände. Im oberflächennahen Bereich sind 0,8-1,1 m weichselkaltzeitlicher Sandlöß vorhanden, der durch Schwarzerde-Bodenbildung dunkel gefärbt ist und teilweise durch Auffüllungen ersetzt wurde. Zeitweilig aufstauendes Sickerwasser kann in der Grundmoräne und schluffigen Bereichen der Glazialsande nach starken und anhaltenden Niederschlägen sowie in Tauperioden auftreten.

Wasser

Im Plangebiet selbst befinden sich keine Oberflächengewässer (Fließ- oder Standgewässer). Etwa 600 m westlich fließt die Parthe von Süden nach Norden. Drei Standgewässer befinden sich in 500 m bis 700 m Entfernung westlich vom Plangebiet.

Klima

Klimatisch ist das Plangebiet einerseits durch die angrenzenden Siedlungsbereiche und die damit einhergehende Erwärmung geprägt, andererseits erfolgt durch die umliegenden Offenlandbereiche um die Ortslage ein stetiger Luftaustausch mit entsprechend schneller Abkühlung. Das Plangebiet befindet sich in keinem regional bedeutsamen Frisch- oder Kaltluftentstehungsgebiet oder einer regional bedeutsamen Frisch- oder Kaltluftabflussbahn (RPV Leipzig-West Sachsen 2021).

Biotope, Tiere, Pflanzen

Das Plangebiet stellt sich derzeit vollständig als Gewerbefläche mit einem aktiven Supermarkt dar. Auf dem Gelände ist eine wenig ausgeprägte Vegetation mit einem sehr geringen Anteil an Bäumen jüngeren Alters und kleineren Sträuchern vorhanden. Das Gelände ist für Tiere ohne größere Hindernisse (z.B. Zäune) zugänglich, jedoch aufgrund des hohen Versiegelungsgrads mit den vorhandenen Störwirkungen durch die Parkplatznutzung von sehr geringem Wert.

Landschaftsbild

Das Landschaftsbild ist zum Großteil geprägt durch intensiv genutzte Ackerflächen, die den Ort fast vollständig umschließen. Die Landschaft ist eben und wenig strukturiert. Die Gemeinde Borsdorf weist ein für die Region typisches Ortsbild mit einer gewachsenen Mischung aus ehemals landwirtschaftlich genutzten Höfen und im Laufe der Zeit hinzugekommenen Einfamilienhäusern auf.

10.2 Auswirkungen des Vorhabens

Der Geltungsbereich umfasst eine Gesamtfläche von 7.142 m², davon entfällt auf das sonstige Sondergebiet 7.071 m². Bei Ausnutzung der GRZ von 0,9 können maximal bis zu 6.364 m² Boden versiegelt werden.

10.3 Maßnahmen zur Vermeidung und Verringerung

Zum Schutz des Bodens und zum sparsamen Umgang mit ihm wird eine Beschränkung der Versiegelung auf das unbedingt notwendige Maß empfohlen. Für Flächen, deren Versiegelung nicht zwingend erforderlich ist, sollte der Versiegelungsgrad geringgehalten werden. Solche Flächen sind beispielsweise Zufahrten und Zuwegungen innerhalb der Baugebiete sowie Stellplätze für Kraftfahrzeuge.

Ferner sind die baulich nicht in Anspruch genommenen Flächen innerhalb des Bauvorhabens vom Baubetrieb freizuhalten, um die Böden vor Kontamination und sonstiger Devastierung im Rahmen des § 9 Abs. 1 Nr. 10 BauGB zu schützen. Bodenbelastungen (z.B. Verdichtung und Durchmischung von Böden mit Fremdstoffen) sind prinzipiell auszuschließen. Für unvermeidliche Bodenbelastungen, die durch die Lagerung von Bau- und Betriebsstoffen verursacht werden können, sind geeignete Schutzvorkehrungen zu treffen (z.B. sachgemäße Behälter, Folienunterlagen, Schutz vor Auswaschung).

Die DIN 18 300 „Erdarbeiten“, DIN 18 915 „Bodenarbeiten“ und die DIN 18 920 „Schutz von Bäumen, Pflanzenbeständen und Vegetationsflächen bei Baumaßnahmen“ sind einzuhalten. Das zur Verfüllung von Baugruben bzw. zur Geländeregulierung vorgesehene Material muss den Prüf- und Vorsorgewerten der BBodSchV, Anlage 2, hinsichtlich der beabsichtigten

Nachnutzung entsprechen und hat kontaminationsfrei zu sein. Entsprechend ist die DIN 19 731 (Ausgabe 5/98) „Verwertung von Bodenmaterial“ zu beachten.

10.4 Grünordnung

Gemäß § 13a Abs. 2 Nr. 4 BauGB gelten Eingriffe, die aufgrund der Aufstellung des Bebauungsplans zu erwarten sind, als im Sinne des § 1a Abs. 3 Satz 6 BauGB bereits vor der planerischen Entscheidung erfolgt oder zulässig. Die Festsetzung von Ausgleichs- und Ersatzmaßnahmen ist bei der Aufstellung von Bebauungsplänen der Innenentwicklung nach § 13a BauGB daher nicht erforderlich.

Allerdings sind gemäß § 1 Abs. 6 Nr. 1 BauGB bei der Aufstellung der Bauleitpläne die allgemeinen Anforderungen an gesunde Wohn- und Arbeitsverhältnisse sowie gemäß § 1 Abs. 6 Nr. 7 Buchstabe a BauGB die Auswirkungen auf Tiere, Pflanzen, Boden, Wasser, Luft, Klima und das Wirkungsgefüge zwischen ihnen sowie die Landschaft und die biologische Vielfalt zu berücksichtigen.

Die nicht überbauten Grundstücksflächen sollen bis spätestens eine Pflanzperiode nach Abschluss der Bauarbeiten gärtnerisch angelegt oder begrünt werden. Dabei sollten ausschließlich einheimische, standortgerechte Gehölze verwendet werden.

11 artenschutzrechtliche Einschätzung

11.1 rechtliche Grundlagen

In der Bebauungsplanung sind die artenschutzrechtlichen Verbote des § 44 Abs. 1 BNatSchG zu beachten. Diese Verbote gelten entsprechend § 44 Abs. 5 BNatSchG bei Vorhaben, die nach den Vorschriften des Baugesetzbuches zulässig sind, für europäische Vogelarten und Arten des Anhang IV der FFH-Richtlinie („europarechtlich geschützte Arten“). Alle anderen besonders und streng geschützten Arten sind im Rahmen der Eingriffsregelung nach § 1a BauGB auf der Planungsebene zu behandeln.

Soweit im Bebauungsplan bereits vorauszusehen ist, dass artenschutzrechtliche Verbote des § 44 BNatSchG der Realisierung der vorgesehenen Festsetzungen entgegenstehen, ist dieser Konflikt schon auf der Planungsebene zu lösen, um die Vollzugsfähigkeit des Bebauungsplanes zu gewährleisten.

Gemäß § 44 Abs. 1 Nr. 1 bis 4 BNatSchG ist es verboten:

1. wild lebenden Tieren der besonders geschützten Arten nachzustellen, sie zu fangen, zu verletzen oder zu töten oder ihre Entwicklungsformen aus der Natur zu entnehmen, zu beschädigen oder zu zerstören,
2. wild lebende Tiere der streng geschützten Arten und der europäischen Vogelarten während der Fortpflanzungs-, Aufzucht-, Mauser-, Überwinterungs- und Wanderungszeiten erheblich zu stören; eine erhebliche Störung liegt vor, wenn sich durch die Störung der Erhaltungszustand der lokalen Population einer Art verschlechtert,
3. Fortpflanzungs- oder Ruhestätten der wildlebenden Tiere der besonders geschützten Arten aus der Natur zu entnehmen, zu beschädigen oder zu zerstören,

4. wild lebende Pflanzen der besonders geschützten Arten oder ihre Entwicklungsformen aus der Natur zu entnehmen, sie oder ihre Standorte zu beschädigen oder zu zerstören (Zugriffsverbote).

11.2 Artenschutzrelevante Wirkfaktoren

Berücksichtigt werden alle Wirkfaktoren von potenziellen Bauvorhaben im Plangebiet, die im Zusammenhang mit dem Bebauungsplan stehen und eine Verletzung von Verbotstatbeständen des § 44 Abs. 1 Nr. 1-4 BNatSchG bewirken können. Die möglichen Beeinträchtigungen werden in bau-, anlage- und betriebsbedingte Auswirkungen unterschieden. Zu berücksichtigen sind dabei auch Wirkungen, welche zwar außerhalb der besiedelten Habitate einwirken, u.U. aber indirekt auf die Population bzw. das Individuum einwirken können.

Verluste von Nahrungs- oder Wanderhabitaten werden in der artenschutzfachlichen Bewertung nur dann berücksichtigt, wenn sie essenziell sind, d.h. direkt einen Funktionsverlust der Nist-, Brut-, Wohn- oder Zufluchtsstätten bewirken und diese nicht durch Ausweichen auf besiedelbare Habitate im Umfeld kompensiert werden können.

Im Hinblick auf die Verletzung der Verbotstatbestände des § 44 Abs. 1 Nr. 1 bis 4 BNatSchG (Zugriffsverbote) sind folgende Wirkfaktoren des Vorhabens relevant:

Tab. 2: artenschutzrelevante Wirkfaktoren

Wirkfaktor	baubedingt	anlagebedingt	betriebsbedingt	Potenzielle Auswirkungen
Flächeninanspruchnahme einschließlich Bodenversiegelungen (Erweiterung Markt)	X	(X)	-	Lebensraum- bzw. Habitatverlust; Tötung von Einzelindividuen bzw. Entwicklungsformen
Bewegungen durch Maschinen und Fahrzeuge	X	-	(X)	Tötung von Einzelindividuen bzw. Entwicklungsformen; Störung, Scheuchwirkung, evtl. Aufgabe von Habitaten
Lärmimmissionen	X	-	(X)	Störung, Scheuchwirkung, evtl. Aufgabe von Habitaten
Lichtimmissionen	X	-	(X)	
Erschütterungen	X	-	-	
Bodenverdichtung	X	-	-	

(X) = anlage- und betriebsbedingte Wirkfaktoren, welche sich von den bereits bestehenden Wirkfaktoren durch die derzeitige Nutzung des Plangebietes nicht unterscheiden

11.3 Beschreibung des Plangebietes

Ein regelmäßiges Auftreten besonders bzw. streng geschützter Arten bzw. Arten des Anhangs IV der FFH-Richtlinie und des Anhangs I der EU-Vogelschutzrichtlinie ist für das Plangebiet aktuell nicht bekannt.

Im Plangebiet befindet sich derzeit ein Lebensmittelmarkt der Firma REWE. Die Außenbereiche werden als Parkplatz genutzt. Die Flächen mit einem Betonsteinpflaster zum Großteil versiegelt. Entlang der westlichen, nördlichen und östlichen Geltungsbereichsgrenze befinden sich Grünstreifen, teilweise mit Gehölzen. Zudem wurden auf dem Parkplatz westlich des REWE-Marktes einige Hecken sowie ein Baum gepflanzt. Das Plangebiet selbst besitzt daher allenfalls eine eingeschränkte Eignung als Lebensraum für artenschutzrelevante Arten.

Aufgrund der Lage zu einem östlich angrenzenden Gewerbegebiet mit westlichen intensiv betriebenen landwirtschaftlichen Flächen sowie nördlich und südlich gelegenen Siedlungsclustern ist das Plangebiet stark anthropogen überprägt. Im Untersuchungsraum (Plangebiet + 50 m Umkreis) befinden sich Photovoltaikanlagen (östlich), gewerblich genutzte Gebäude (südlich), Grünflächen (nördlich und westlich), Hecken und Bäume (auf der Planfläche und angrenzend), sowie intensiv genutzte Ackerflächen (westlich). Daraus und der direkten Lage an der stark befahrenen B6 ergibt sich eine geringe Eignung des direkten Plangebietumfeldes als Lebensraum für artenschutzrelevante Arten. Ein Vorkommen bestimmter, siedlungsgebundener Artgruppen mit hoher Toleranz gegenüber anthropogenen Störungen kann nicht vollständig ausgeschlossen werden. Nachfolgend wird daher auf Grundlage einer Potentialabschätzung mit worst-case-Ansatz eine Bestandsaufnahme relevanter Arten vorgenommen.

Eine Artdatenabfrage bei der unteren Naturschutzbehörde (Landkreis Leipzig) ergab mögliche Vorkommen von streng geschützten Arten nach BNatSchG und Anlage IV der FFH-Richtlinie der Säugetiere und Vögel. Andere streng geschützte Arten sind nicht bekannt. Aufgeführt ist die Rauhaufledermaus (*Pipistrellus nathusii*; FFH-RL Anl. IV) und der Teichralle (*Gallinula chloropus*). Da das nächste Gewässer ca. 450 m (westlich des Plangebiets) liegt und eine Zerschneidungswirkung durch die B6 und Panitzscher Straße besteht sowie Intensiväcker dazwischen liegen, wird ein Vorkommen der Teichralle im Plangebiet ausgeschlossen. Nachfolgend in Tab. 1 werden potentielle Artengruppen näher erläutert.

11.4 Ermittlung prüfrelevanter Artengruppen

Tab. 3: potenzielle Artgruppen im Plangebiet

Artengruppe	kein Vorkommen	erforderliche Prüfung der Betroffenheit	Begründung
Großsäuger	X	-	Das Plangebiet befindet sich im geographischen Zentrum der Gemeinde Borsdorf und ist zu gleichen Teilen von intensiv betriebenen landwirtschaftlichen und bebauten Flächen umgeben. Oberflächengewässer sind im Plangebiet nicht vorhanden. Ein Vorkommen streng geschützter semiaquatischer oder terrestrischer Großsäuger wird deshalb ausgeschlossen.

Artengruppe	kein Vorkommen	erforderliche Prüfung der Betroffenheit	Begründung
Fledermäuse	X	-	Fledermausquartiere, z.B. in Rissen an Gebäuden im Plangebiet, sind nicht vorhanden, da die Fassade und die Verbindung zum Dach intakt und geschlossen ist sowie keine nutzbaren Spalten bestehen (Vor-Ort-Begehung am 12.07.2021). Allerdings kann das Insektenaufkommen an den im UR (Plangebiet + 50 m Umkreis) stehenden Gebäude- und Straßenlaternen sowie Gehölzen als Jagd- und Nahrungshabitat genutzt werden. Störungen rund um die Uhr bestehen bereits durch die B6, Panitzscher Straße und Klima- und Lüftungsanlagen sowie zwischen 06 – 22 Uhr durch den Einkaufsbetrieb und Licht der Laternen und Leuchtreklame. Fledermäuse sind jedoch nachts aktiv, während die Bauarbeiten ruhen. Daher ist auch eine bauzeitliche Betroffenheit auszuschließen.
Kleinsäuger	X	-	Für das Plangebiet wird kein Vorkommen streng geschützter Kleinsäuger (Feldhamster, Haselmaus) angenommen. Es ist durch seine Lage (B6, Parkplatz Lebensmittelmarkt) sehr stark anthropogen überprägt und bietet keinerlei Habitatstrukturen für diese Artengruppe.
Amphibien	X	-	Ein Vorkommen geschützter Amphibien wird ausgeschlossen, da keine nutzbaren Habitate wie z.B. geeignete Kleingewässer im und angrenzend zum Plangebiet vorkommen und dadurch auch keine Wanderkorridore zwischen Laichgewässer und Landlebensraum (Plangebiet) zu erwarten sind. Darüber hinaus bietet das Plangebiet aufgrund des hohen Versiegelungsgrades keine geeigneten Habitatstrukturen eines Landlebensraumes für diese Artgruppe.
Reptilien	X	-	Aufgrund der Lage an einem bestehenden Gewerbegebiet und an vielbefahrenen Straßen (u.a. B6), fehlender Habitatstrukturen (Stein- oder Totholzhaufen, grabbarer Rohboden usw.) einem hohen Nutzungsdruck (Intensivacker) sowie vorhandenen Prädatoren (bspw. Marder, Katzen) wird ein Vorkommen streng geschützter Reptilien (insbes. Zauneidechsen), ausgeschlossen. Die Lage umringt von Verkehrsflächen erschwert zudem jegliches Einwandern von Tieren.
Schmetterlinge	X	-	Aufgrund ungeeigneter Habitatstrukturen (keine artenreichen Wiesen, Magerrasen oder bestimmte Pflanzenarten wie Großer Wiesenknopf) im und um das Plangebiet, wird ein Vorkommen streng geschützter Schmetterlinge ausgeschlossen.
Libellen	X	-	Aufgrund fehlender Oberflächengewässer (als Eiablageplatz, Jagd- und Nahrungsgebiet) im Plangebiet ist ein Vorkommen streng geschützter Libellen nicht anzunehmen.
Käfer	X	-	Ein Vorkommen streng geschützter xylobionter Käferarten in den Bäumen im Plangebiet kann aufgrund des jungen Alters mit hinreichender Sicherheit ausgeschlossen werden. Im UR befinden sich keine relevanten Altbäume mit einem Habitatpotential für xylobionte Käfer.
Fische	X	-	Da keine Gewässer im Plangebiet vorhanden sind, kann ein Vorkommen streng geschützter Fischarten ausgeschlossen werden.

Artengruppe	kein Vorkommen	erforderliche Prüfung der Betroffenheit	Begründung
Weichtiere	X	-	Aufgrund fehlender geeigneter Biotopstrukturen und der anthropogenen Überprägung des Plangebietes ist ein Vorkommen streng geschützter Weichtiere nicht anzunehmen.
Vögel	-	X	Die vereinzelt Gehölzstrukturen schließen insbesondere ein Vorkommen ubiquitärer, störungsunempfindlicher Arten (Gehölzbrüter) nicht gänzlich aus. Jedoch wurden in den zwei Vor-Ort-Begehungen (25.03. und 12.07.2021) keine Nester entdeckt. Bodenbrütende Vogelarten werden aufgrund des Fehlens ausreichend großer Wiesen- und Ruderalstrukturen im Plangebiet sowie angrenzend zu vielbefahrenen Straßen und Gewerben ausgeschlossen.
Farn- und Blütenpflanzen	X	-	Vorkommen von streng geschützten Pflanzenarten wurden nicht festgestellt und sind für das Plangebiet auch nicht bekannt.

11.5 Bestandsaufnahme relevanter Arten

Brutvögel

Vögel in/an Gehölzen

Innerhalb des Plangebiets gibt es zwei Jungbäume (westliche Geltungsbereichsgrenze) die als Quartierbaum potentiell in Frage kämen. Die direkte Lage an der viel befahrenen Panitzscher Straße und der B6 lässt auf ein störungsempfindliche Artenspektrum schließen. Für ausreichend große Baumhöhlen sind die beiden Bäume jedoch zu klein. Im Plangebiet ist daher nur mit einem Vorkommen von ubiquitären störungsempfindlichen Freibrütern auszugehen, d.h. mit Vögeln, die ihre Nester frei auf Ästen oder in Hecken anlegen.

gebäudebrütende Vogelarten

Hierbei ist zu unterscheiden zwischen Vögeln, die Gebäude an geeigneten Standorten, meist außerhalb, nutzen und ihre Nester weitgehend selbst bauen, wie Mehlschwalbe (Höhlenbrüter) oder Amsel (Halbhöhlen-/Nischenbrüter) und Vögeln, die innerhalb von Gebäuden und Wänden, z. B. an Hausfassaden, im Dach o. Ä. brüten, wie Haussperling und Kohlmeise (Höhlenbrüter), Hausrotschwanz und Bachstelze (Halbhöhlen-/Nischenbrüter).

Relevante, als Quartier potentiell geeignete Gebäudestrukturen sind bei dem bereits bestehenden REWE-Markt im Plangebiet nicht vorzufinden. Das Vorkommen von geschützten Vogelarten wird mit hinreichender Sicherheit ausgeschlossen, da das Gebäude und vor allem das Dach lückenlos verkleidet ist.

In der artenschutzrechtlichen Betroffenheitsabschätzung wird nachfolgend auf die Artgruppe **Vögel** näher eingegangen.

11.6 Betroffenheit artenschutzrechtlicher Verbotstatbestände

Im Rahmen der Betroffenheitsabschätzung werden auf der Grundlage der Potentialabschätzung sowie der erwarteten Wirkungen des Vorhabens die prüfrelevanten Arten betrachtet, für die das Vorhaben artenschutzrechtliche Verbotstatbestände des § 44 Abs. 1 Nr. 1 bis 3 BNatSchG auslösen kann. Es handelt sich hier um Brutvögel, insb. Freibrüter.

Freibrüter

Tötungsverbot (§ 44 Abs. 1. Nr. 1 BNatSchG)

Eine baubedingte Verletzung oder Tötung der Freibrüter während der Aktivitäts- und Reproduktionszeit kann ausgeschlossen werden, da durch die Vermeidungsmaßnahme V 1 (vgl. Kap. 11.7) der Baubeginn innerhalb der Reproduktionszeiten zwischen dem 01. März und 30. September ausgeschlossen ist. Sollte ein Baubeginn außerhalb der Reproduktionszeit nicht möglich sein, ist vor Baubeginn eine artenschutzrechtliche Begehung der Fläche durchzuführen. Erst nach artenschutzrechtlicher Freigabe der Fläche kann mit dem Bau begonnen werden, sofern keine Artnachweise oder Nachweise von Lebensstätten geführt werden konnten. Bei Reproduktionsnachweisen ist mit dem Baubeginn bis zum Abschluss der jeweiligen Reproduktionsphase abzuwarten.

Anlage- und betriebsbedingt ergeben sich keine Betroffenheiten hinsichtlich eines signifikant erhöhten Tötungsrisikos. Es ist mit keiner betriebsbedingten signifikanten Zunahme des Kraftverkehrs zu rechnen und somit auch mit keinem erhöhten Tötungsrisiko für Freibrüter.

Störungsverbot (§ 44 Abs. 1 Nr. 2 BNatSchG)

Durch den Baustellenbetrieb sind zeitlich begrenzte Lärmentwicklungen zu erwarten, die durch einen höheren Anteil an starken, kurzzeitigen Schallereignissen gekennzeichnet sind, welche wiederum zu einer erhöhten Reizwirkung auf störungsempfindliche Brutvogelarten führen kann. Darüber hinaus treten verstärkt visuelle Störungen auf. Hierbei ist jedoch zu beachten, dass die zu erwartenden und damit möglicherweise betroffenen Brutvögel an plötzlich und unregelmäßig auftretende Störungen mit der Lage des Plangebiets an einer vielbefahrenen Bundesstraße (B 6) und dem bereits bestehenden Betrieb des Lebensmittelmarktes gewöhnt sind und entsprechend flexibel reagieren können. Darüber hinaus wird durch die Vermeidungsmaßnahme V 1 gewährleistet, dass es zu keinen signifikanten Beeinträchtigungen während der Brut- und Aufzuchtzeiten kommt.

Baubedingt ist ebenfalls mit Erschütterungen und verstärkten Bewegungen durch Maschinen und Fahrzeugen zu rechnen, was wiederum zu erheblichen Störungen für die im Plangebiet vorkommende Fauna führen kann. Mit der Vermeidungsmaßnahme V 2 wird jedoch sichergestellt, dass die Schall-, Schadstoff- und Lichtemissionen während der Bauzeit auf ein Minimum begrenzt werden. Eine Verschlechterung des Erhaltungszustands der lokalen Populationen ist bei Einhaltung der genannten Vermeidungsmaßnahmen nicht zu erwarten.

Schädigungsverbot (§ 44 Abs. 1 Nr. 3 BNatSchG)

Mit Umsetzung der Maßnahme V 1 wird zunächst sichergestellt, dass keine Fortpflanzungs- und Ruhestätten siedlungsgebundener Vogelarten innerhalb der Hauptreproduktionszeit dauerhaft beschädigt oder zerstört werden. Die Vermeidungsmaßnahme V 3 sichert dahingehend ab, dass der ggf. unvermeidbare baubedingte Verlust einzelner Quartiere durch artspezifische Ersatzhabitate so kompensiert wird, dass langfristig betrachtet die Lebensraumkontinuität im Plangebiet gesichert ist und die ökologische Funktion im räumlichen Zusammenhang weiterhin gewahrt bleibt. Anlagen- und betriebsbedingt werden keine Fortpflanzungs- oder Ruhestätten beeinträchtigt.

11.7 Artenschutzrechtliche Vermeidungsmaßnahmen

V 1 – Bauzeitenregelung

Die Arbeiten sind zur Vermeidung baubedingter Störungen durch Lärm- bzw. Lichtimmissionen von sich in der Umgebung befindenden schutzbedürftigen Wohnungen und geschützten, dämmerungs- und nachtaktiven Tierarten (z.B. Fledermausarten u.a.) auf die Tageszeit von 07:00 Uhr bis 20:00 Uhr bzw. auf das Vorhandensein von Tageslicht zu begrenzen.

Die Baufeldfreimachung und der Baubeginn (Neubau) haben zwischen dem 1. Oktober und dem 28. Februar, außerhalb der Hauptbrutzeit, zu erfolgen, um eine Vergrämungswirkung zu vermeiden und somit erhebliche Störungen der Avifauna auszuschließen. Eine unterbrechungsfreie Ausführung der Maßnahmen, d.h. keine Pausen von mehr als 2 Wochen während der Rodungs- / Bauarbeiten, ist einzuhalten, sollten die Arbeiten bis in die Reproduktionszeiten hinein andauern.

Sollte ein Baubeginn außerhalb der Reproduktionszeit nicht möglich sein, ist ebenfalls durch fachkundiges Personal eine artenschutzrechtliche Begehung der Fläche vor Beginn der Bauarbeiten mit entsprechender Baufreigabe durchzuführen.

V 2 – Begrenzung von Schall-, Schadstoff- und Lichtemissionen

Zur Vermeidung bzw. Minimierung baubedingter Störungen von seltenen, gefährdeten und geschützten Tierarten, sind ausschließlich Maschinen und Fahrzeuge, die den Anforderungen der 32. BImSchV genügen und mit dem RAL-Umweltzeichen 53 (RAL-UZ 53) ausgestattet sind, einzusetzen.

V3 – ggf. Anbringen von Ersatzhabitaten Avifauna

Derzeit liegen keine Hinweise auf dauerhaft geschützte Niststätten gebäudebrütender Vogelarten vor. Sollte im Rahmen der V1 wider Erwarten ein Nachweis von Niststätten am Gebäude erbracht werden, sind entsprechende Maßnahmen zu ergreifen. Dies kann, je nach Fall, Umsetzungsmaßnahmen beinhalten oder das Anbringen spezifischer Ersatzhabitats auf dem betroffenen Grundstück - und somit im direkten räumlichen Kontext - an Bestandsgebäuden. Bei Beseitigung sind die Quartiere im Verhältnis von 1:1 auszugleichen.

Da die o.g. artenschutzrelevanten Vermeidungsmaßnahmen zeitlich begrenzt sind und somit nicht dauerhaft und standortbezogen zur Sicherung der artenschutzrechtlichen Anforderungen beitragen, können diese nicht auf Grundlage des § 9 Abs. 1 Nr. 20 BauGB im Bebauungsplan festgesetzt werden. Die Maßnahmen sollen jedoch zu einer Nebenbestimmung der Baugenehmigung gemacht werden, um einen Verstoß gegen die Verbote gemäß § 44 Abs. 1 BNatSchG zu verhindern.

11.8 Schlussbetrachtung

Zusammenfassend verbleiben bei Umsetzung der festgesetzten Vermeidungsmaßnahmen der artenschutzrechtlichen Einschätzung keine Beeinträchtigungen der artenschutzrelevanten Brutvögel und es werden keine artenschutzrechtlichen Verbotstatbestände erfüllt.

Abschließend kann somit festgestellt werden, dass bei Umsetzung des Planvorhabens unter der Voraussetzung der Einhaltung der Vermeidungsmaßnahmen V1 bis V3 die Verbotstatbestände des § 44 Abs. 1 Nr. 1 bis 4 BNatSchG ausgeschlossen werden können.

Eine Ausnahme gemäß § 45 Abs. 7 BNatSchG i.V.m. Art. 16 FFH-RL ist nicht erforderlich.

12 Flächenbilanz

Tab. 4: Flächenbilanz nach Festsetzungen im Gesamtgebiet

Nutzung	Fläche (m²)	Anteil am Gesamtgebiet (%)
sonstiges Sondergebiet	7.071	99,0
davon:		
bebaubare Grundstücksfläche (GRZ 0,9)	6.364	
nicht bebaubare Grundstücksfläche	707	
Flächen für Ver- und Entsorgung	72	1,0
Summe	7.142	100

13 Hinweise

Denkmalschutz: Es wird auf § 20 SächsDSchG hingewiesen. Wer Sachen, Sachgesamtheiten, Teile oder Spuren von Sachen entdeckt, von denen anzunehmen ist, dass es sich um Kulturdenkmale handelt, hat dies unverzüglich einer Denkmalschutzbehörde anzuzeigen. Der Fund und die Fundstelle sind bis zum Ablauf des vierten Tages nach der Anzeige in unverändertem Zustand zu erhalten und zu sichern, sofern nicht die zuständige Fachbehörde mit einer Verkürzung der Frist einverstanden ist. Ausführende Firmen sind auf die Meldepflicht hinzuweisen.

Büro Knoblich GmbH Landschaftsarchitekten

Zschepplin, den 24.09.2024

Quellenverzeichnis

Gesetze/Urteile/Richtlinien/Verordnungen

BauGB (2023): Baugesetzbuch in der Fassung der Bekanntmachung vom 3. November 2017 (BGBl. I S. 3634), das zuletzt durch Artikel 3 des Gesetzes vom 20. Dezember 2023 (BGBl. 2023 I Nr. 394) geändert worden ist.

BauNVO (2023): Baunutzungsverordnung in der Fassung der Bekanntmachung vom 21. November 2017 (BGBl. I S. 3786), die zuletzt durch Artikel 2 des Gesetzes vom 3. Juli 2023 (BGBl. 2023 I Nr. 176) geändert worden ist.

BBodSchG (2021): Bundes-Bodenschutzgesetz vom 17. März 1998 (BGBl. I S. 502), das zuletzt durch Artikel 7 des Gesetzes vom 25. Februar 2021 (BGBl. I S. 306) geändert worden ist.

BBodSchV (2020): Bundes-Bodenschutz- und Altlastenverordnung vom 12. Juli 1999 (BGBl. I S. 1554), die zuletzt durch Artikel 126 der Verordnung vom 19. Juni 2020 (BGBl. I S. 1328) geändert worden ist.

BNatSchG (2022): Bundesnaturschutzgesetz vom 29. Juli 2009 (BGBl. I S. 2542), das zuletzt durch Artikel 5 des Gesetzes vom 3. Juli 2024 (BGBl. 2024 I Nr. 225) geändert worden ist.

BVerwG (2016): Urteil vom 09.11.2016 – 4 C 1.16.

BVerwG (2019): Urteil vom 17.10.2019 – 4 CN 8/18, Rdnr. 33,

KrWG (2023): Kreislaufwirtschaftsgesetz vom 24. Februar 2012 (BGBl. I S. 212), das zuletzt durch Artikel 5 des Gesetzes vom 2. März 2023 (BGBl. 2023 I Nr. 56) geändert worden ist.

OVG NRW (1998), Urteil vom 22.06.1998 – 7a D 108/96.NE –, LS Nr. 4

PlanZV (2021): Planzeichenverordnung – Verordnung über die Ausarbeitung der Bauleitpläne und Darstellung des Planinhalts vom 18.12.1990 (BGBl. 1991 I S. 58), die zuletzt durch Artikel 3 des Gesetzes vom 14. Juni 2021 (BGBl. I S. 1802) geändert worden ist.

ROG (2023): Raumordnungsgesetz vom 22. Dezember 2008 (BGBl. I S. 2986), das zuletzt durch Artikel 1 des Gesetzes vom 22. März 2023 (BGBl. 2023 I Nr. 88) geändert worden ist.

SächsKrWBodSchG (2019): Sächsisches Kreislaufwirtschafts- und Bodenschutzgesetz vom 22. Februar 2019 (SächsGVBl. S. 187).

SächsBO (2024): Sächsische Bauordnung in der Fassung der Bekanntmachung vom 11. Mai 2016 (SächsGVBl. S. 186), die zuletzt durch Artikel 1 des Gesetzes vom 1. März 2024 (SächsGVBl. S. 169) geändert worden ist.

SächsDSchG (2022): Sächsisches Denkmalschutzgesetz vom 3. März 1993 (SächsGVBl. S. 229), das zuletzt durch Artikel 23 des Gesetzes vom 20. Dezember 2022 (SächsGVBl. S. 705) geändert worden ist.

SächsLPIG (2024): Landesplanungsgesetz vom 11. Dezember 2018 (SächsGVBl. S. 706), das zuletzt durch Artikel 2 des Gesetzes vom 12. Juni 2024 (SächsGVBl. S. 522) geändert worden ist.

SächsNatSchG (2024): Sächsisches Naturschutzgesetz vom 6. Juni 2013 (SächsGVBl. S. 451), das zuletzt durch das Gesetz vom 22. Juli 2024 (SächsGVBl. S. 672) geändert worden ist.

VwVSächsBO (2023): Verwaltungsvorschrift des Sächsischen Staatsministeriums des Innern zur Sächsischen Bauordnung vom 18. März 2005 (SächsABl.SDr. S. S 59; SächsABl. S. 363), die zuletzt durch die Verwaltungsvorschrift vom 9. Mai 2019 (SächsABl. S. 782) geändert worden ist, zuletzt enthalten in der Verwaltungsvorschrift vom 5. Dezember 2023 (SächsABl. SDr. S. S 321)

Planungen

Einzelhandelskonzept für die Kommunen Brandis und Borsdorf im grundzentralen Verbund (2022): Gesellschaft für Markt- und Absatzforschung mbH, Dresden, 26.10.2022

INSEK (2015): Gesamtstädtisches Integriertes Stadtentwicklungskonzept Borsdorf. Die STEG Stadtentwicklung GmbH, Dresden.

Landesentwicklungsplan Sachsen (2013): Verordnung der Sächsischen Staatsregierung über den Landesentwicklungsplan Sachsen vom 14. August 2013.

Regionalplan Leipzig-West Sachsen (2021): beschlossen durch Satzung des Regionalen Planungsverbandes vom 11. Dezember 2020, genehmigt durch das Sächsische Staatsministerium des Innern am 02. August 2021, in Kraft getreten mit der Bekanntmachung nach § 7 Abs. 4 SächsLPIG am 16. Dezember 2021. Regionaler Planungsverband Leipzig-West Sachsen, Leipzig.

Literatur

Kuschnerus, Ulrich; Olaf Bischopink, Alexander Wirth: Der standortgerechte Einzelhandel, 2. Auflage, April (2018), Bonn, vhw Verlag Dienstleistung GmbH

Ministerium für Infrastruktur und Raumordnung des Landes Brandenburg (2022): Arbeitshilfe Bebauungsplanung, Potsdam.

Internetseiten

LfULG (2020): Interaktive Karten zu den Themen Wasser, Natur- und Landschaftsschutz, potenzielle natürliche Vegetation im Freistaat Sachsen. Geo-Informationen des Sächsischen Landesamtes für Umwelt, Landwirtschaft und Geologie (LfULG). Im Internet unter: <http://www.umwelt.sachsen.de/umwelt/index.html>, letzter Abruf am 16.11.2020.

RAPIS (2023): digitales Raumordnungskataster der Landesdirektionen Sachsen. Im Internet unter <https://rapis.ipm-gis.de/client/> letzter Aufruf am 23.07.2023.

ANLAGE 1

Baugrunduntersuchung,

IHU Gesellschaft für Ingenieur-, Hydro- und Umweltgeologie mbH
vom 18.05.2005

Anlage 2

Auswirkungsanalyse zur geplanten Erweiterung eines Rewe-Marktes in Borsdorf, Otto-von-Guericke-Straße,

Gesellschaft für Markt- und Absatzforschung mbH
vom 06.05.2021

Anlage 3

Verkehrsuntersuchung,
EIBS GmbH
vom 29.06.2023